





# Taller Práctico

## Crea tu propia historia con datos abiertos

Agosto 2023

# Agenda

-  **1. Introducción**
-  **2. Portal de Datos Abiertos**
-  **3. Crea una historia con datos: Taller Práctico**
-  **4. Presenta tus historias**

## Objetivo del Taller

El objetivo de este taller es capacitar a los participantes del CIO SUMMIT 2023 en el uso de la **herramienta para la creación de historias con datos del portal nacional de datos abiertos** [datos.gov.co](https://datos.gov.co), con un enfoque específico en la creación de **vistas filtradas, gráficos e historias** utilizando datos abiertos. El propósito es transformar los datos en información de valor que nos permitan aprovechar al máximo la información disponible y presentarla de forma clara y sencilla a los tomadores de decisión y a los ciudadanos de nuestros territorios



### Historia

Crear una página web que pueda contener imágenes, textos, tablas integradas, gráficos y mapas.

[Seleccionar](#)

## ¿Qué son los datos abiertos?



Fuente <https://www.youtube.com/watch?v=l07pfP-oie8&t=4s>

## ¿Cómo son los datos abiertos?

Casos positivos de COVID-19 en Colombia

Basado en [Casos positivos de COVID-19 en Colombia](#)

ACCESO GLOBAL: <https://infogram.com/panorama-general-1h7z2lgn3l9l4ow?live>

Más vistas | Filtrar | Visualizar | Exportar | Debatir <sup>13</sup> | Incrus

fecha re...	ID de caso	Fecha d...	Código ...	Nombre...	Código ...	Nombre...	Edad	Unidad ...	Sexo	Tipo de ...	Ubicació...	Estado	Código L...	Nombi ↑	Recuper...
13/12/2020 0...	1.419.777	10/12/2020 0...	66	RISARALDA	66.170	DOSQUEBRA...	69	1	F	Importado	Fallecido	Fallecido	4	AFGANISTÁN	Fallecido
30/12/2020 0...	1.618.804	1/12/2020 0:...	68	SANTANDER	68.001	BUCARAMAN...	29	1	F	Importado	Casa	Leve	4	AFGANISTÁN	Recuperado
11/7/2021 0:...	4.494.093	8/7/2021 0:0...	76	VALLE	76.892	YUMBO	44	1	M	Importado	Casa	Leve	4	AFGANISTÁN	Recuperado
22/9/2020 0:...	772.956	18/9/2020 0:...	54	NORTE SANT...	54.810	TIBU	81	1	M	Importado	Fallecido	Fallecido	8	ALBANIA	Fallecido
2/2/2021 0:0...	2.106.589	1/2/2021 0:0...	76	VALLE	76.892	YUMBO	35	1	M	Importado	Casa	Leve	8	ALBANIA	Recuperado
27/6/2021 0:...	4.134.345	25/6/2021 0:...	76	VALLE	76.109	BUENAVENT...	28	1	M	Importado	Casa	Leve	8	ALBANIA	Recuperado
20/3/2020 0:...	135	17/3/2020 0:...	5	ANTIOQUIA	5.001	MEDELLIN	44	1	F	Importado	Casa	Leve	276	ALEMANIA	Recuperado
20/3/2020 0:...	149	20/3/2020 0:...	11	BOGOTA	11.001	BOGOTA	37	1	M	Importado	Casa	Leve	276	ALEMANIA	Recuperado
25/3/2020 0:...	472	22/3/2020 0:...	11	BOGOTA	11.001	BOGOTA	19	1	F	Importado	Casa	Leve	276	ALEMANIA	Recuperado
28/3/2020 0:...	597	19/3/2020 0:...	5	ANTIOQUIA	5.631	SABANETA	21	1	M	Importado	Casa	Leve	276	ALEMANIA	Recuperado
29/3/2020 0:...	623	24/3/2020 0:...	11	BOGOTA	11.001	BOGOTA	62	1	F	Importado	Casa	Leve	276	ALEMANIA	Recuperado
1/4/2020 0:0...	1.054	18/3/2020 0:...	11	BOGOTA	11.001	BOGOTA	37	1	F	Importado	Casa	Leve	276	ALEMANIA	Recuperado

< Anterior    Siguiente >

Mostrando filas 1-10

## Ejemplos de datos abiertos



- ✓ Base de datos de casos positivos del covid en Colombia (INS)
- ✓ Contratación Pública Nacional (SECOP)
- ✓ Base de datos de servidores públicos (SIGEP)
- ✓ Base de datos de Gastos gubernamentales
- ✓ Base de datos de delitos en Colombia (Ministerio de Defensa)
- ✓ Base de datos de instituciones educativas en el país (Ministerio de Educación)
- ✓ Delitos ambientales (Ministerio de Ambiente y Desarrollo sostenible)
- ✓ **Registro Nacional de Turismo (Ministerio de Comercio)**

## Beneficios de los datos abiertos

### Eficiencia

- Promueve la eficiencia y calidad en los servicios públicos
- Toma de decisiones basadas en datos

### Valor Económico

- Nuevos Modelos de Negocio
- Desarrollo de servicios innovadores

### Valor Social

- Promueve la Transparencia
- Participación Ciudadana

# Portal Nacional de Datos Abiertos datos.gov.co

**+7000**  
Conjuntos de datos

**+1100**  
Entidades publicando

**+120**  
Millones De visitas



The screenshot shows the homepage of the National Open Data Platform (datos.gov.co). The browser address bar displays 'datos.gov.co'. The header features the 'GOV.CO' and 'DATOS ABIERTOS' logos, a search bar with the text 'Buscar', and a navigation menu with items: Inicio, Descubre, Publica, Visualiza, Participa, Herramientas, Novedades, Usos, Activos, and Calidad. There are also language selection ('Español') and login ('Iniciar sesión') buttons. The main banner area has a background image of a man looking at a laptop with overlaid data visualizations. The text in the banner reads: 'Bienvenido a la Plataforma Nacional de Datos Abiertos de Colombia' in a large orange box, followed by 'Impulsamos la transparencia y la toma de decisiones basada en datos públicos. Accede y reutiliza nuestros datos sin costo.' Below the banner are three large buttons: 'DESCUBRE' (with a magnifying glass icon), 'PUBLICA' (with a share icon), and 'CONOCE' (with a circular refresh icon).

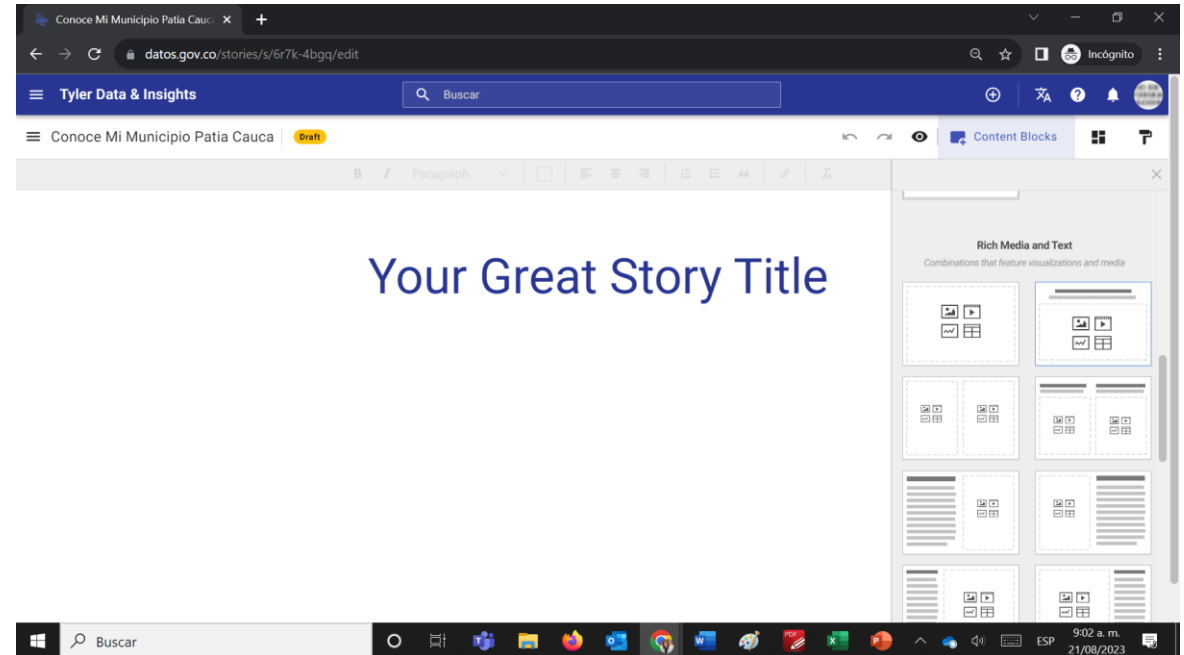
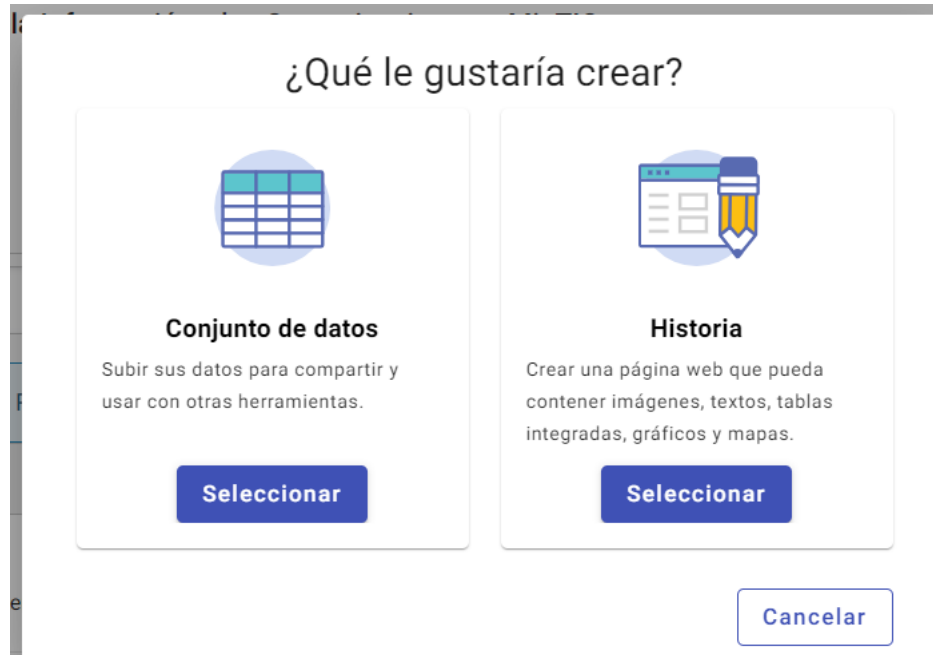


# Ejemplo de Datos Abiertos Disponibles de Entidades Nacionales

Titulo	Información de la Entidad: Nombre de la Entidad	url	Número de Filas
SECOP Integrado	Agencia Nacional de Contratación Pública Colombia Compra Eficiente	<a href="https://www.datos.gov.co/d/rpmr-utcd">https://www.datos.gov.co/d/rpmr-utcd</a>	4,065,026
Beneficiarios Más Familias en Acción	Departamento Administrativo para la Prosperidad Social	<a href="https://www.datos.gov.co/d/xfif-myr2">https://www.datos.gov.co/d/xfif-myr2</a>	3,981,431
Casos positivos de COVID-19 en Colombia	Instituto Nacional de Salud	<a href="https://www.datos.gov.co/d/gt2j-8ykr">https://www.datos.gov.co/d/gt2j-8ykr</a>	6,076,819
Men_establecimientos_educativos_preescolar_básica_y_media	Ministerio de Educación Nacional	<a href="https://www.datos.gov.co/d/cfw5-qzt5">https://www.datos.gov.co/d/cfw5-qzt5</a>	75,403
Establecimientos vigilados por el invima en la disciplina de alimentos	Instituto Nacional de Vigilancia de Medicamentos y Alimentos	<a href="https://www.datos.gov.co/d/uhs6-qp53">https://www.datos.gov.co/d/uhs6-qp53</a>	8,186
Operación de pasajeros y despacho de vehículos en la modalidad de transporte de pasajeros por carretera	Superintendencia de Transporte	<a href="https://www.datos.gov.co/d/eh75-8ah6">https://www.datos.gov.co/d/eh75-8ah6</a>	22,169,927
Reporte Hurto por Modalidades Policía Nacional	Dirección General de la Policía Nacional	<a href="https://www.datos.gov.co/d/d4fr-sbn2">https://www.datos.gov.co/d/d4fr-sbn2</a>	38,338
Personas Naturales, Personas Jurídicas y Entidades Sin Animo de Lucro RUES	CONFECAMARAS	<a href="https://www.datos.gov.co/d/c82u-588k">https://www.datos.gov.co/d/c82u-588k</a>	8,271,610
Subsidios de vivienda asignados	Ministerio de Vivienda, Ciudad y Territorio	<a href="https://www.datos.gov.co/d/h2yr-zfb2">https://www.datos.gov.co/d/h2yr-zfb2</a>	72,460
Men_estadisticas_en_educacion_en_preescolar, básica y media_por_departamento	Ministerio de Educación Nacional	<a href="https://www.datos.gov.co/d/ji8i-4anb">https://www.datos.gov.co/d/ji8i-4anb</a>	399
SECOPII - Plan Anual De Adquisiciones Detalle	Agencia Nacional de Contratación Pública Colombia Compra Eficiente	<a href="https://www.datos.gov.co/d/9sue-ezhx">https://www.datos.gov.co/d/9sue-ezhx</a>	5,203,793
Conjunto servidores públicos SIGEP	Departamento Administrativo de la Función Pública	<a href="https://www.datos.gov.co/d/2jzx-383z">https://www.datos.gov.co/d/2jzx-383z</a>	203,817
Multas y Sanciones SECOP I	Agencia Nacional de Contratación Pública Colombia Compra Eficiente	<a href="https://www.datos.gov.co/d/4n4q-k399">https://www.datos.gov.co/d/4n4q-k399</a>	1,606
Registro Nacional de Turismo - RNT	Ministerio de Comercio, Industria y Turismo	<a href="https://www.datos.gov.co/d/thwd-ivmp">https://www.datos.gov.co/d/thwd-ivmp</a>	303,157
Becas en el exterior para colombianos	Instituto Colombiano de Crédito Educativo y Estudios Técnicos en el Exterior Mariano Ospina Pérez	<a href="https://www.datos.gov.co/d/g85v-p2ik">https://www.datos.gov.co/d/g85v-p2ik</a>	3,626
Asignación de dosis de vacuna contra COVID-19	Ministerio de Salud y Protección Social	<a href="https://www.datos.gov.co/d/sdvb-4x4j">https://www.datos.gov.co/d/sdvb-4x4j</a>	5,700
Detalle de la información registrada en el SUIT por las entidades a nivel nacional y territorial de los trámites u otros procedimientos administrativos y consultas de acceso a la información pública	Departamento Administrativo de la Función Pública	<a href="https://www.datos.gov.co/d/48fq-mxnm">https://www.datos.gov.co/d/48fq-mxnm</a>	535,926
Lista de normas cargadas en el Sistema Único de Información Normativa SUIN-Juriscal	Ministerio de Justicia y del derecho	<a href="https://www.datos.gov.co/d/fiev-nid6">https://www.datos.gov.co/d/fiev-nid6</a>	82,952

# Herramienta Historia con Datos

Es una herramienta que tienen disponible los publicadores del portal de datos abiertos para que permite transformar datos abiertos en historias visuales impactantes. Explora, analiza y comparte información de manera atractiva y eficiente



[Tutorial para crear una historia con datos](#)

# Ejemplo de Historia con Datos

1. Un título para tu historia y un texto alusivo a tu municipio o depto.



## Conoce mi municipio Patía Cauca

### Establecimientos Turísticos

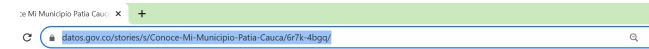
#### Presentación

El municipio de Patía hace parte de la subregión sur, dentro de la región Pacífico del territorio Colombiano. Se encuentra localizado al sur del Departamento del Cauca, en la cuenca hidrográfica del Río Patía, más exactamente entre la parte alta y media, con una extensión total de 723 Km2 y representa aproximadamente el 2,5 % del territorio del Cauca. La fosa del Patía presenta bajas depresiones, con una altura minina de 550 y máxima 3.000 m.s.n.m y una temperatura media de 28°C, configurada por una serie de mesetas irregulares.

2. Una imagen de tu municipio o depto.



3. Una vista filtrada de tu municipio o departamento



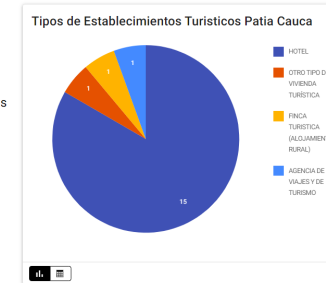
#### Establecimientos Turísticos Registrados en el RNT

RAZON_SOCIAL_ESTABLECIMIENTO	SUB_CATEGORIA	HABITACIONES	CAMAS
ELIROS HOTEL	HOTEL		18
HOSTAL EL SAMAN	HOTEL		8
HOTEL LOS BALCONES CENTRO	HOTEL		14
HOTEL COPACABANA PALACE	HOTEL		15
HOTEL PATIA	HOTEL		10
HOTEL MONTECARLO DEL PATIA	HOTEL		14

4. Una gráfica de torta y/o barras de la vista

#### Tipos de Establecimientos Turísticos en el Patía

Los datos del RNT permiten identificar los diferentes tipos de establecimientos turísticos presentes en Patía. En el gráfico de pastel puede mostrar la distribución de los registros según el tipo de alojamiento que permite destacar que en el municipio cuenta con 15 hoteles disponibles para atender los turistas y cuenta con otras opciones de alojamiento con fincas turísticas y casas de vivienda. Esto resalta la diversidad de opciones disponibles para los visitantes y muestra cómo el municipio ha diversificado su oferta turística.



<https://www.datos.gov.co/stories/s/Conoce-Mi-Municipio-Patia-Cauca/6r7k-4bgq/>

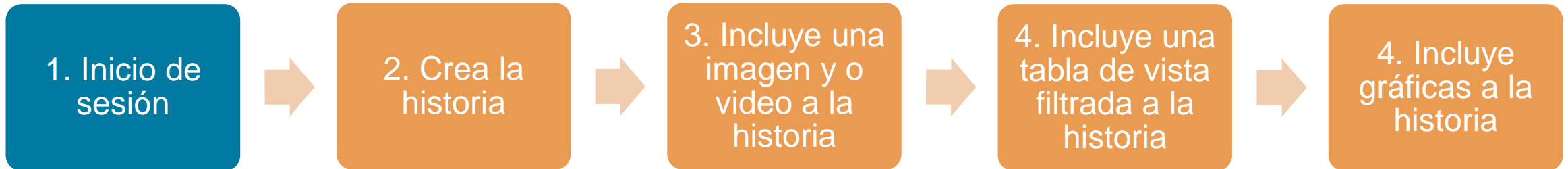
## Prerrequisitos

1. Armar equipos de máximo 5 personas para crear una historia de un departamento o municipio
2. Contar con un computador con internet para llevar a cabo el taller paso a paso e ingresar a [www.datos.gov.co](http://www.datos.gov.co) y [descargar el tutorial paso a paso](#)
3. Al menos uno del equipo debe tener cuenta de publicador en el portal de datos abiertos, sino tienes cuenta debes registrarte [Video de Cómo registrarse en el portal de datos abiertos?](#)
4. Ingresa al sitio web de tu municipio o departamento y descarga en una carpeta un texto de presentación, imagen y un enlace a un video de YouTube de tu territorio relacionado con el turismo

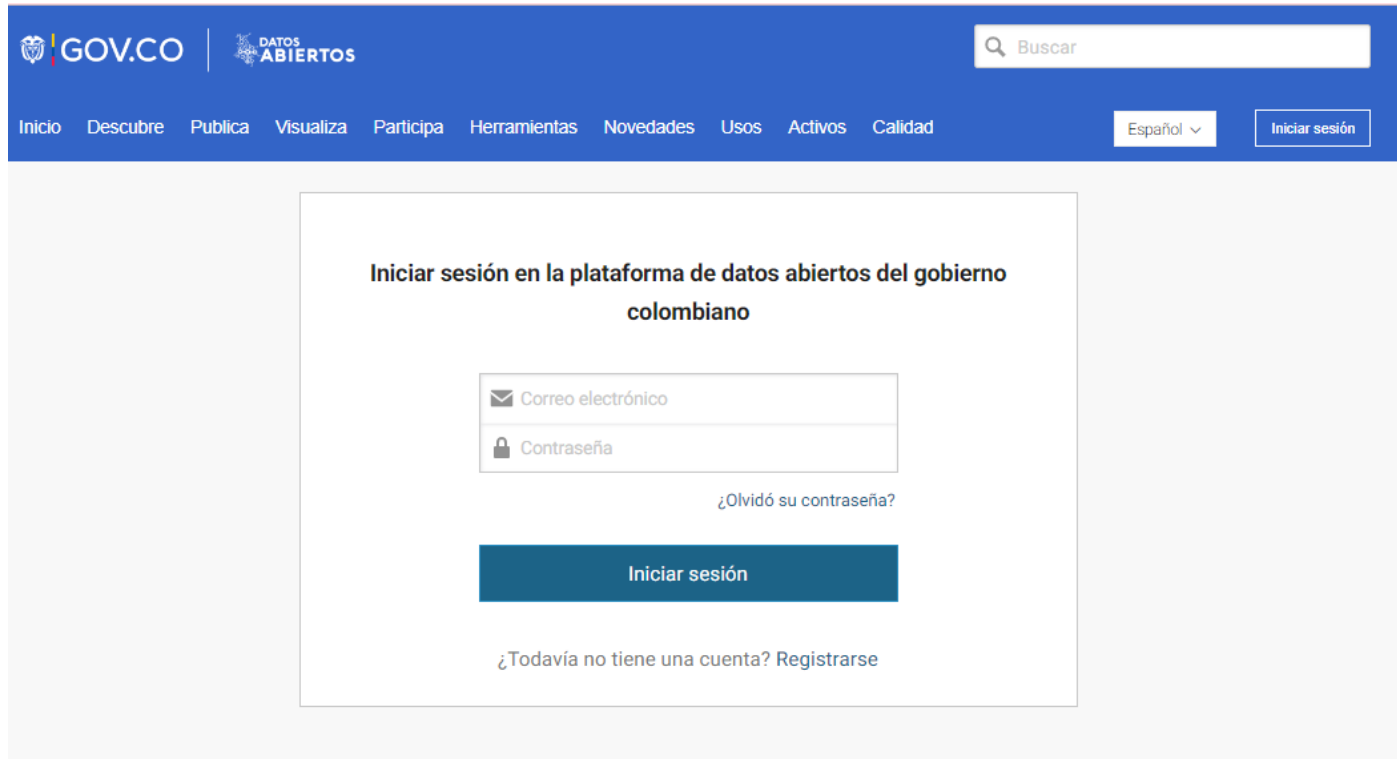
# Tutorial Paso a Paso para crear historias con datos



## Pasos a Seguir



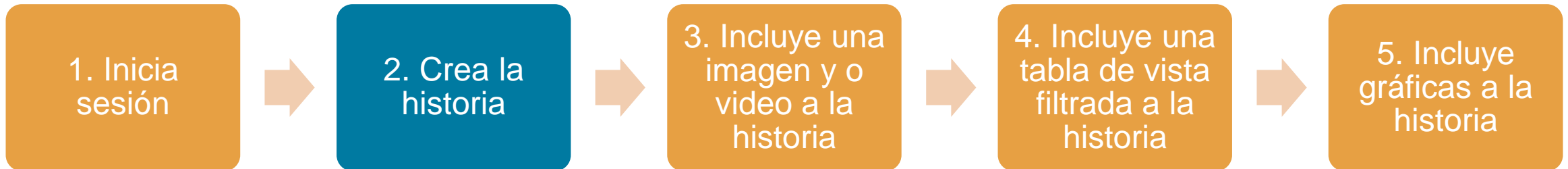
# 1. Inicio de Sesión



The screenshot shows the login interface for the Colombian government's open data platform. At the top, there is a blue navigation bar with the 'GOV.CO' logo, 'DATOS ABIERTOS' logo, a search bar, and a menu with items: Inicio, Descubre, Publica, Visualiza, Participa, Herramientas, Novedades, Usos, Activos, Calidad. There is also a language dropdown set to 'Español' and an 'Iniciar sesión' button. The main content area is titled 'Iniciar sesión en la plataforma de datos abiertos del gobierno colombiano'. It features two input fields: 'Correo electrónico' (with an envelope icon) and 'Contraseña' (with a lock icon). Below the password field is a link for '¿Olvidó su contraseña?'. A large blue 'Iniciar sesión' button is centered below the fields. At the bottom, there is a link for '¿Todavía no tiene una cuenta? Registrarse'.

**Ingresa a [datos.gov.co](https://datos.gov.co) e inicia sesión con tu correo institucional (publicador registrado) y contraseña de tu cuenta creada previamente.**

## Pasos a Seguir





## 2. Crea la historia

# Insumos para Crear la Historia



Video o Imagen JPG,  
PNG, or GIF hasta 10 MB

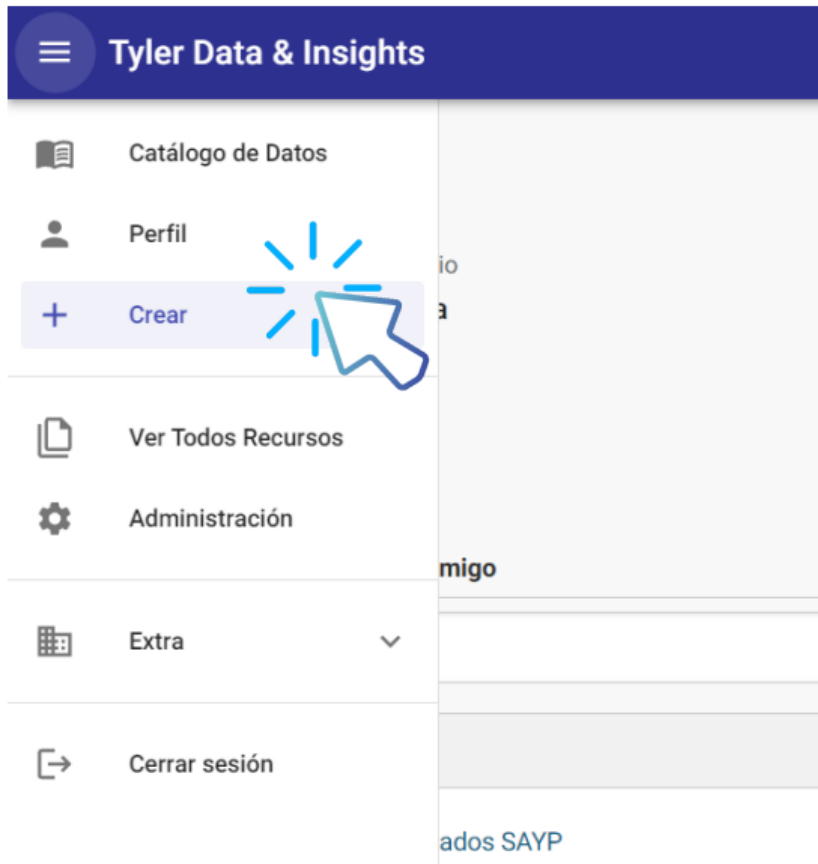


Texto de Presentación del  
Municipio



Tutorial paso a paso

## 2. Crea la historia



En la barra del encabezado, da clic en la parte superior izquierda y luego selecciona la opción que dice **+Crear**

## 2. Crea la historia

En la parte inferior donde dice “Historia” da clic en “Seleccionar”

¿Qué le gustaría crear?



### Conjunto de datos

Abrir sus datos para compartir y usar con otras herramientas.

Seleccionar



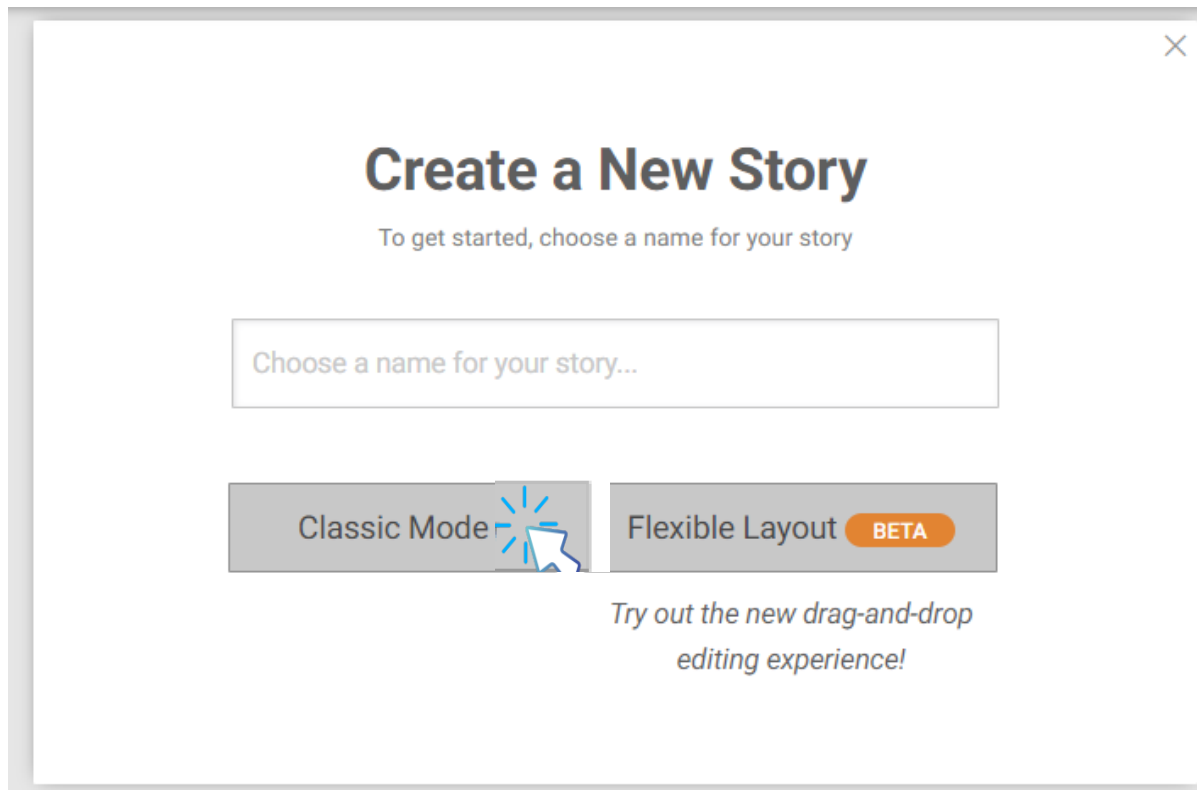
### Historia

Crear una página web que pueda contener imágenes, textos, tablas integradas, gráficos y mapas.

Seleccionar

Cancelar

## 2. Crea la historia



The screenshot shows a web interface for creating a new story. At the top, it says "Create a New Story" with a subtitle "To get started, choose a name for your story". Below this is a text input field with the placeholder "Choose a name for your story...". At the bottom, there are two buttons: "Classic Mode" and "Flexible Layout BETA". A mouse cursor is pointing at the "Classic Mode" button. Below the buttons, there is a note: "Try out the new drag-and-drop editing experience!".

En el espacio en blanco escribe el **título que le darás a tu historia y luego da clic en “Classic Mode”**

## 2. Crea la historia

### Añadir bloques de contenido

Ahora para agregar el contenido, en la parte superior derecha da clic en “**Content Blocks**” y da doble clic sobre los diseños de bloque de contenido que deseas agregar a tu historia

Inicialmente con el diseño de texto e imágenes para incluir la presentación del municipio y la imagen descargada

The screenshot displays the Tyler Data & Insights web application. The browser address bar shows the URL: [datos.gov.co/stories/s/Conoce-Mi-Municipio-Patia-Cauca/6r7k-4bgq/edit](https://datos.gov.co/stories/s/Conoce-Mi-Municipio-Patia-Cauca/6r7k-4bgq/edit). The page title is "Conoce Mi Municipio Patia Cauca" and it is in "Draft" status. The "Content Blocks" menu is highlighted with a red box. The main content area shows a title "Your Great Media Title" and a subtitle "Your placeholder subtitle. Add more detailed information about your media block here!". A grid of content block templates is visible on the right, with several templates highlighted by red boxes. The Windows taskbar at the bottom shows the time as 9:48 p. m. on 21/08/2023.

## 2. Crea la historia

### Mover bloques de contenido

Finalmente mueve, elimina u oculta los bloques de contenido de tu historia. Al pasar el cursor sobre el bloque de contenido, los controles aparecerán como en la imagen



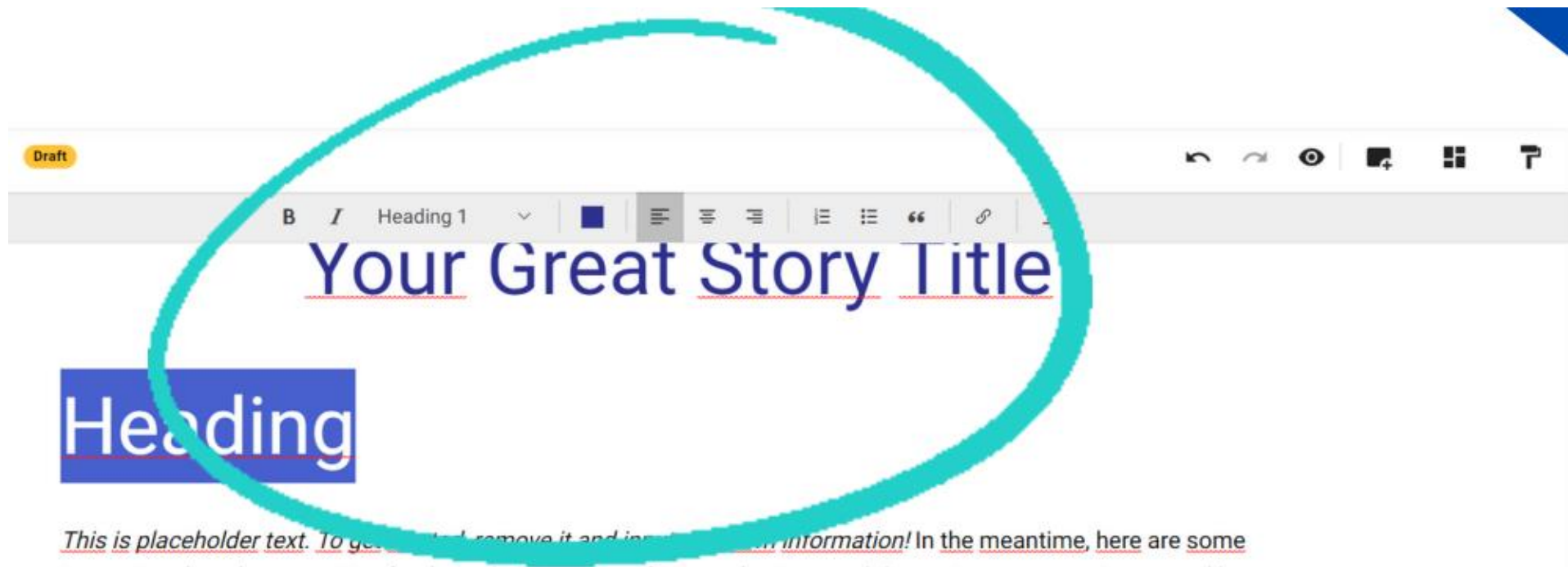
Estos controles te permiten:

- 1) Mover el bloque de contenido hacia arriba o hacia abajo.
- 2) Cambiar el color de fondo del bloque de contenido
- 3) Ocultar el contenido de la vista de presentación
- 4) Eliminar el bloque de contenido de la historia

## 2. Crea la historia

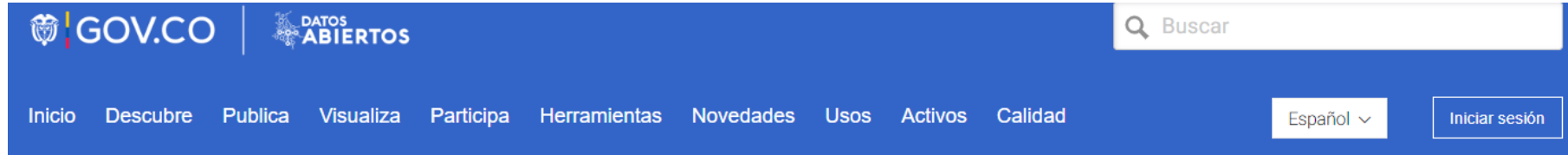
### Añadir título y subtítulo

Para cambiar la información expuesta allí, selecciona el texto y escribe el título o información que desees, la cual podrás centrar, alinear a la derecha o a la izquierda, cambiar de color, entre otras opciones de edición que encontrarás en el panel gris superior. Puedes reemplazar el texto y los títulos con la información que tienes de tu municipio



## 2. Crea la historia

### Añadir título y subtítulo



The screenshot shows the top navigation bar of the GOV.CO website. It features the GOV.CO logo on the left, followed by the DATOS ABIERTOS logo. A search bar with the text 'Buscar' is positioned on the right. Below the search bar, a horizontal menu contains the following items: Inicio, Descubre, Publica, Visualiza, Participa, Herramientas, Novedades, Usos, Activos, and Calidad. On the far right of the menu, there is a language dropdown set to 'Español' and a button labeled 'Iniciar sesión'.

# Conoce mi municipio Patía Cauca

## Establecimientos Turísticos

### Presentación

El municipio de Patía hace parte de la subregión sur, dentro de la región Pacífico del territorio Colombiano. Se encuentra localizado al sur del Departamento del Cauca, en la cuenca hidrográfica del Río Patía, más exactamente entre la parte alta y media, con una extensión total de 723 Km<sup>2</sup> y representa aproximadamente el 2,5 % del territorio del Cauca. La fosa del Patía presenta bajas depresiones, con una altura mínima de 550 y máxima 3.000 m.s.n.m y una temperatura media de 28°C, configurada por una serie de mesetas irregulares.

Fuente: <https://www.datos.gov.co/stories/s/Conoce-Mi-Municipio-Patia-Cauca/6r7k-4bgq/>



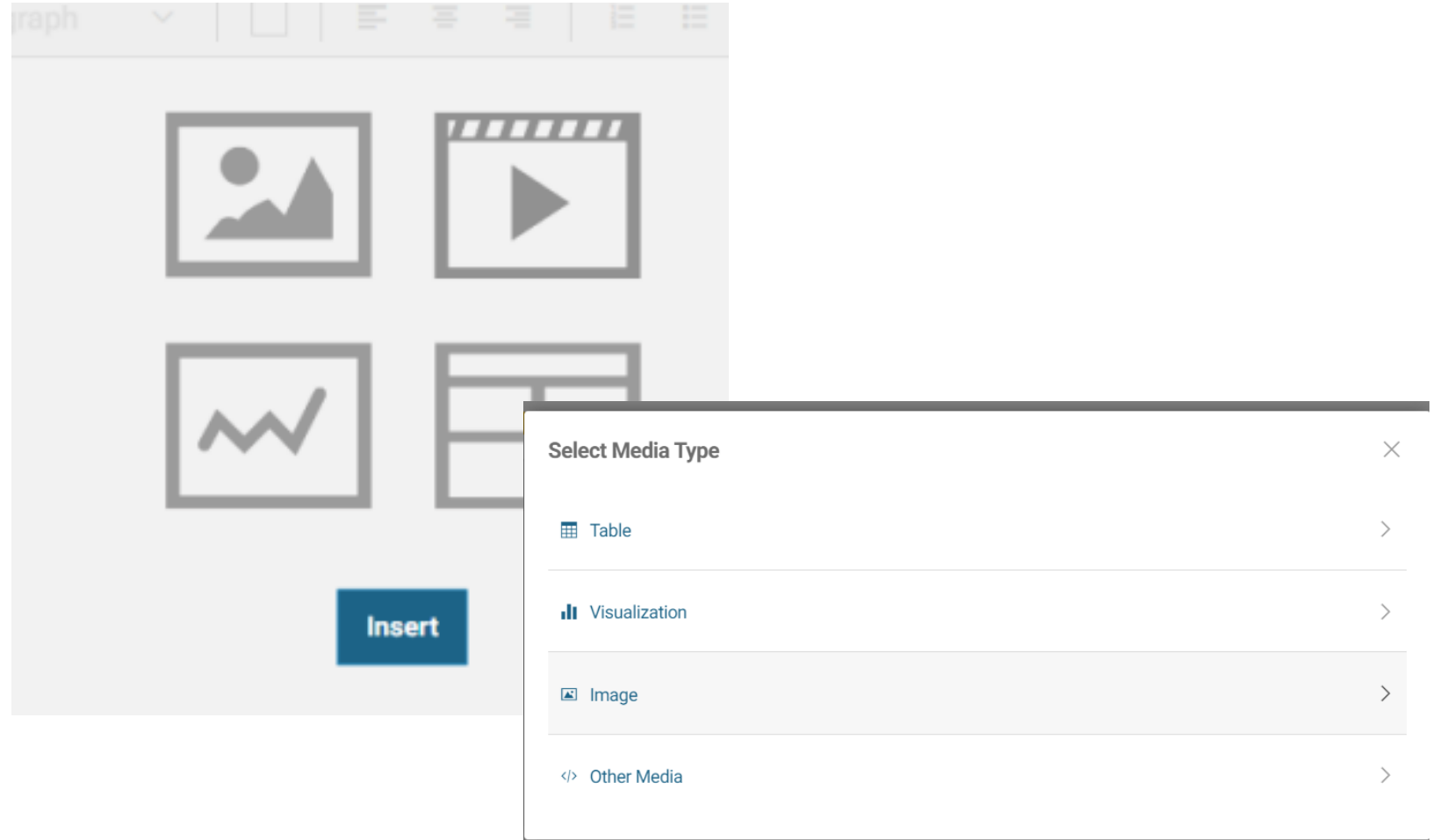
## Pasos a Seguir



### 3. Incluye una imagen y/o video a la historia

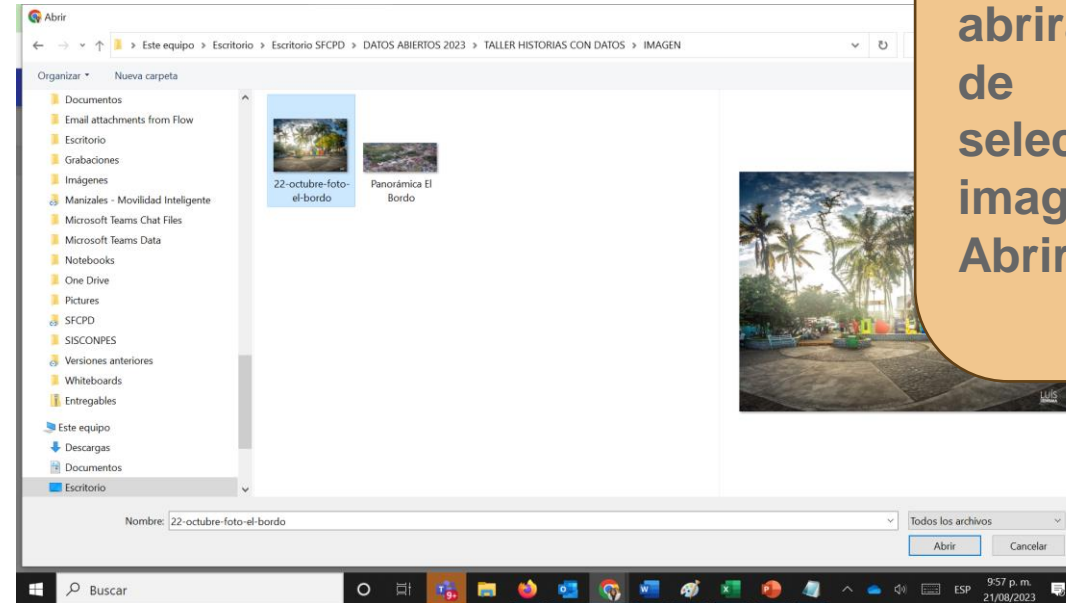
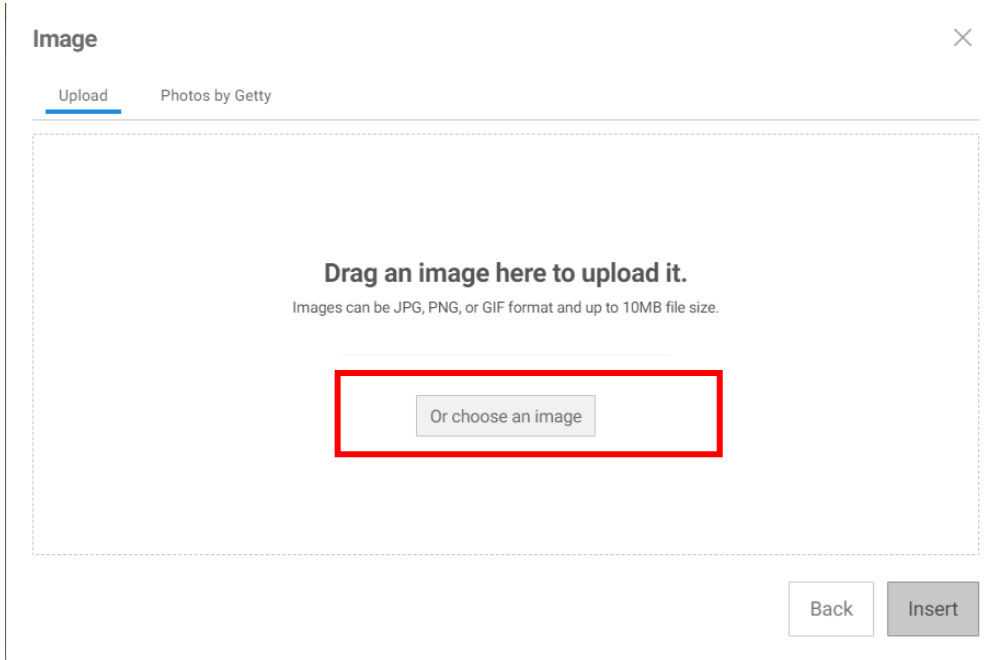
#### Añadir imagen

Da clic en el Botón **Insert** y se abrirá una ventana donde debes seleccionar la opción **Imagen** para cargar la imagen de tu municipio



# 3. Incluye una imagen y/o video a la historia

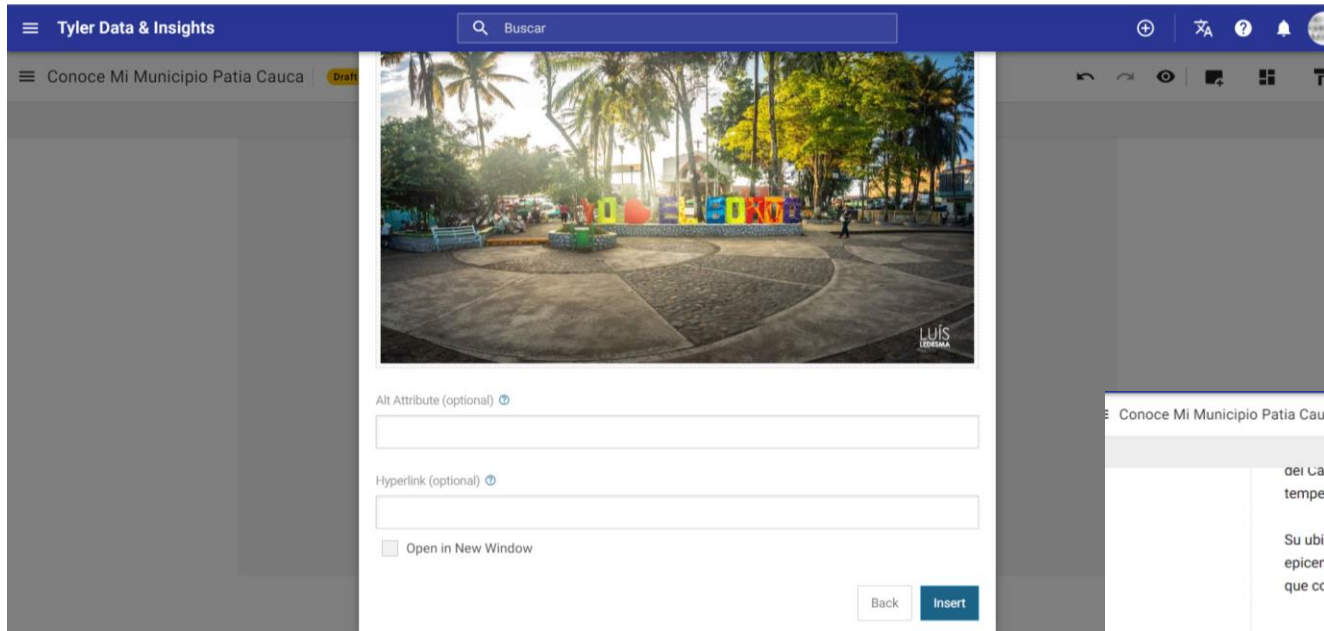
## Añadir imagen



Da clic en el botón para seleccionar una imagen (choose an image) y se abrirá el explorador de Windows selecciona la imagen y da clic en Abrir

# 3. Incluye una imagen y/o video a la historia

## Añadir imagen



Haga clic en el botón **Insert** y la imagen se incluirá en su historia



# 3. Incluye una imagen y/o video a la historia

## Añadir video

Para seleccionar los videos se debe dar clic Other Media

Seleccione la opción YouTube Video y pegue el enlace del video

Select Media Type

- Table
- Visualization
- Image
- Other Media**

Select Media Type

- HTML Embed
- Story Tile
- YouTube Video**

Add a YouTube Video

Link to video

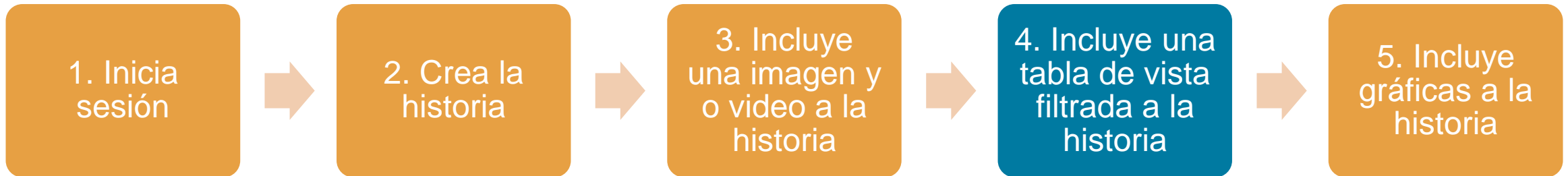
<https://www.youtube.com/watch?v=XO5IzPhv7Nw>

Berthica y Nicolás Chambimbe Feat Elvar Mosquera y C... Ver más ta... Compartir


Mirar en YouTube

Title Attribute (optional)

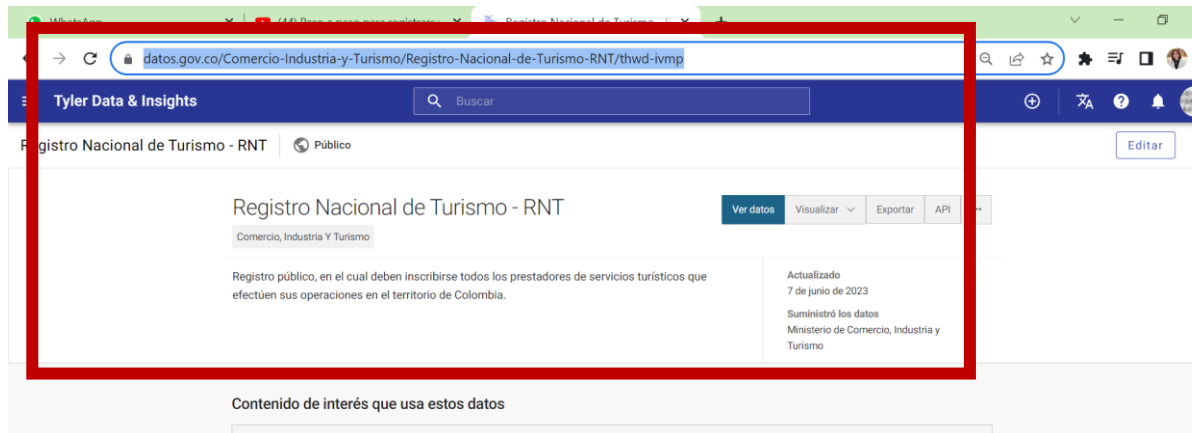
## Pasos a Seguir



## 4. Incluye una tabla de vista filtrada a la historia Crear Vista



En el navegador coloca el link de conjunto de datos del [Registro Nacional de Turismo RNT](#) y da enter



Espera que cargue el conjunto de datos en tu pantalla

<https://www.datos.gov.co/Comercio-Industria-y-Turismo/Registro-Nacional-de-Turismo-RNT/thwd-ivmp>

# 4. Incluye una tabla de vista filtrada a la historia

## Crear Vista

Registro Nacional de Turismo - RNT | Público

Registro Nacional de Turismo - RNT

Comercio, Industria Y Turismo

Ver datos | Visualizar | Exportar | API | ...

Registro público, en el cual deben inscribirse todos los prestadores de servicios turísticos que efectúen sus operaciones en el territorio de Colombia.

Actualizado  
7 de junio de 2023

Suministró los datos  
Ministerio de Comercio, Industria y Turismo

Da clic al botón “Ver datos”

Registro Nacional de Turismo - RNT | Público

← Back to Prim... | Switch to Grid View

# ANO ano	# mes mes	# CODIGO_RNT codigo_rnt	# COD_MUN cod_mun	# COD_DPTO cod_dpto
2,023	3	11	11,001	11
2,023	5	56	11,001	11
2,023	3	61	13,001	13
2,023	3	68	76,001	76
2,023	3	79	8,001	8
2,023	3	86	5,001	5
2,023	3	87	66,001	66
2,023	3	90	5,001	5
2,023	3	109	20,001	20
2,023	4	110	11,001	11
2,023	3	123	8,001	8
2,023	3	155	63,001	63
2,023	4	160	11,001	11

< 1 de 830 >

Filtro | Borrar todo

Se despliega una nueva pantalla, allí debes darle clic en la pestaña “Switch to Grid View”



# 4. Incluye una tabla de vista filtrada a la historia

## Crear Vista

Da clic en el botón “Filtrar” y se despliega un campo al lado derecho donde se pueden colocar diferentes criterios de selección de información y dar clic en el botón Añadir un nuevo registro para filtro

Registro Nacional de Turismo - RNT  
Registro público, en el cual deben inscribirse todos los prestadores de servicios turísticos que efectúen sus

ANO	MES	CODIGO...	COD_M...	COD_DP...	ESTADO...	RAZON_...	DEPART...	MUNICI...	CATEGO...	SUB_CA...	HABITA...
2.023	3	11	11.001	11	ACTIVO	BCD TRAVEL...	BOGOTA	BOGOTA, D.C.	AGENCIAS D...	AGENCIA DE...	0
2.023	5	56	11.001	11	ACTIVO	REVEL REPR...	BOGOTA	BOGOTA, D.C.	OFICINAS D...	OFICINA DE ...	0
2.023	3	61	13.001	13	ACTIVO	AVIATUR CA...	BOLIVAR	CARTAGENA	AGENCIAS D...	AGENCIA DE...	0
2.023	3	68	76.001	76	ACTIVO	AVIATUR CA...	VALLE DEL C...	CALI	AGENCIAS D...	AGENCIA DE...	0
2.023	3	79	8.001	8	ACTIVO	AVIATUR BA...	ATLANTICO	BARRANQUI...	AGENCIAS D...	AGENCIA DE...	0
2.023	3	86	5.001	5	ACTIVO	AVIATUR ME...	ANTIOQUIA	MEDELLIN	AGENCIAS D...	AGENCIA DE...	0
2.023	3	87	66.001	66	ACTIVO	INVERSIONE...	RISARALDA	PEREIRA	AGENCIAS D...	AGENCIA DE...	0
2.023	3	90	5.001	5	ACTIVO	AVIATUR MI...	ANTIOQUIA	MEDELLIN	AGENCIAS D...	AGENCIA DE...	0
2.023	3	109	20.001	20	ACTIVO	VAJAMAR H...	CESAR	VALLEDUPAR	ESTABLECIM...	HOTEL	58
2.023	4	110	11.001	11	ACTIVO	PANAMERIC...	BOGOTA	BOGOTA, D.C.	AGENCIAS D...	AGENCIA DE...	0
2.023	3	123	8.001	8	ACTIVO	HOTEL PUER...	ATLANTICO	BARRANQUI...	ESTABLECIM...	HOTEL	109

# 4. Incluye una tabla de vista filtrada a la historia

## Crear Vista

The screenshot shows a data management interface with a table of records. The table has columns for 'CATEGORÍA', 'SUB\_CATEGORÍA', and 'HABITACIONES'. A 'Filtrar' (Filter) dialog is open, showing a list of columns to filter by. The 'MUNICIPIO' column is selected. The filter configuration shows the operator 'contiene' (contains) and the value 'PATIA' entered in the input field. A red box highlights the 'MUNICIPIO' selection in the column list, and another red box highlights the 'contiene' operator and the 'PATIA' input field.

CATEGORÍA	SUB_CATEGORÍA	HABITACIONES
ESTABLECIM...	HOTEL	18
ESTABLECIM...	HOTEL	8
ESTABLECIM...	HOTEL	14
ESTABLECIM...	HOTEL	15
ESTABLECIM...	HOTEL	10
ESTABLECIM...	HOTEL	14

Da clic en la flecha abajo para desplegar las diferentes columnas con las que se puede filtrar selecciona el campo MUNICIPIO y a continuación en la fecha abajo siguiente seleccionar la opción contiene y escribes en la caja blanca nombre de tu Municipio y haz clic en el campo de chequeo

# 4. Incluye una tabla de vista filtrada a la historia

## Crear Vista

Registro Nacional de Turismo - RNT 🌐 Público

Presentamos nuestra nueva experiencia de configuración y exploración de datos: ¡Filtrar, agrupar, agregar y mucho más!

[Esta vista no se guardó] Guardar como... Deshacer

Registrar vista como...

Registro Nacional de Turismo - RNT  
Según [Registro Nacional de Turismo - RNT](#)  
Registro público, en el cual deben inscribirse todos los prestadores de servicios turísticos que efectúen sus

Más vistas Filtrar Vis

ANO	MES	CODIGO...	COD_M...	COD_DP...	ESTADO...	RAZON_...	DEPART...	MUNICI...	CATEGO...	SUB_CA...
2.023	3	31.522	19.532	19	ACTIVO	EUROS HOTEL	CAUCA	PATIA (EL B...	ESTABLECIM...	HOTEL
2.023	3	31.923	19.532	19	ACTIVO	HOSTAL EL ...	CAUCA	PATIA (EL B...	ESTABLECIM...	HOTEL
2.023	3	32.365	19.532	19	ACTIVO	HOTEL LOS ...	CAUCA	PATIA (EL B...	ESTABLECIM...	HOTEL
2.023	3	33.103	19.532	19	ACTIVO	HOTEL COP...	CAUCA	PATIA (EL B...	ESTABLECIM...	HOTEL

Después de filtrar por el Municipio, debes dar clic en el botón “Guardar como”

Registro Nacional de Turismo - RNT 🌐 Público

Presentamos nuestra nueva experiencia de configuración y exploración de datos: ¡Filtrar, agrupar, agregar y mucho más!

[Esta vista no se guardó] Guardar como... Deshacer

**Guardar la vista**

Ingresar un nombre para su nueva vista:

Guardar Cancelar

Registro Nacional de Turismo - RNT  
Según [Registro Nacional de Turismo - RNT](#)  
Registro público, en el cual deben inscribirse todos los prestadores de servicios turísticos que efectúen sus

Se despliega una ventana emergente, En el recuadro debes nombrar la vista de la siguiente manera:  
**Vista Registro Nacional de Turismo - Nombre del Municipio – Departamento - Entidad**

# 4. Incluye una tabla de vista filtrada a la historia

## Crear Vista

[Copia de trabajo] Vista Registro Nacional de Turismo Patia Cauca Alcaldia del Bordo

(Editar metadatos)

**Publicar el conjunto de datos**

Según [Registro Nacional de Turismo](#) Este conjunto de datos es una copia de trabajo y no está disponible al público. Una vez que haya efectuado los cambios deseados, este conjunto de datos debe publicarse con el fin de estar disponible al público. También, al publicarse esta página se publicará en la página principal de inicio.

ANO	MES	M...	COD_DP...	ESTADO...	RAZON_...	DEPART...
2023	3	31 522	19 532	19	ACTIVO	EUROS HOTEL CAUCA

En la siguiente pantalla, dar clic el botón “Publicar el conjunto de datos”

Privado

Buscar

Editar

Administrador Colaboradores

Cambiar el público

Más vistas Filtrar Visualizar Exportar Comentar Incluir

IT	COD_MUN	COD_DPTO	ESTADO_RNT	RAZON_SOC	DEPARTAM...	MUNICIPIO	CATEGORIA	SUB_CATEG...	HABITACIO...	CAMAS	NUM_EMP
1.765	94.001	94	ACTIVO	HOTEL SAFARI	GUAINIA	PUERTO INIRIDA	ESTABLECIEN...	HOTEL	13	25	1
1.992	94.001	94	ACTIVO	HOTEL ORINOC...	GUAINIA	PUERTO INIRIDA	ESTABLECIEN...	HOTEL	18	21	1
4.049	94.001	94	ACTIVO	PORTAL REAL H...	GUAINIA	PUERTO INIRIDA	ESTABLECIEN...	HOTEL	16	22	1
0.150	94.001	94	ACTIVO	POSADA TURIST...	GUAINIA	PUERTO INIRIDA	ESTABLECIEN...	HOTEL	17	22	1
1.696	94.001	94	ACTIVO	GRAN HOTEL ZJ...	GUAINIA	PUERTO INIRIDA	ESTABLECIEN...	HOTEL	24	34	1
7.039	94.001	94	ACTIVO	GUAINIA TOURS...	GUAINIA	PUERTO INIRIDA	AGENCIAS DE VI...	AGENCIA DE VIA...	0	0	0

En la parte superior derecha de la pantalla dar clic en los tres puntos verticales y se despliega un menú en el cual se debe seleccionar la opción “Cambiar el público”

## 4. Incluye una tabla de vista filtrada a la historia Crear Vista

Cambiar el espectro del público  
¿Quién puede ver este recurso?

**Privado**  
  
Sólo las personas añadidas  
abajo pueden verlo

**Público**   
  
El público general puede  
verlo

Cualquiera puede ver • [1 puede editar](#)

Cancelar Presentar para aprobación

TIVO	GRAN HOTEL ZU...	GUAINIA	PUERTO INIRIDA	ESTABLECIMIEN...	HOTEL	24
------	------------------	---------	----------------	------------------	-------	----

Seleccione "Público" y haga clic en el botón "Presentar para aprobación".

Indícale al tutor del taller el nombre de la vista para que sea aprobada para continuar con la creación de la grafica

**Espera la aprobación del Equipo de Datos para que puedas continuar con el siguiente paso**

# 4. Incluye una tabla de vista filtrada a la historia

## Crear Vista

Vista Registro Nacional de Turismo - RN... 🌐 Público

Vista Registro Nacional de Turismo - RNT Municipio Patia  
Según [Registro Nacional de Turismo - RNT](#)

Registro público, en el cual deben inscribirse todos los prestadores de servicios turísticos que efectúen sus ▶

Más vistas Filtrar Visua

ANO	MES	CODIGO...	COD_M...	COD_DP...	ESTADO...	RAZON_...	DEPART...	MUNICI...	CATEGO...	SUB_CA...
2.023	3	31.522	19.532	19	ACTIVO	EUROS HOTEL	CAUCA	PATIA (EL B...	ESTABLECIM...	HOTEL
2.023	3	31.923	19.532	19	ACTIVO	HOSTAL EL ...	CAUCA	PATIA (EL B...	ESTABLECIM...	HOTEL
2.023	3	32.365	19.532	19	ACTIVO	HOTEL LOS ...	CAUCA	PATIA (EL B...	ESTABLECIM...	HOTEL
2.023	3	33.103	19.532	19	ACTIVO	HOTEL COP...	CAUCA	PATIA (EL B...	ESTABLECIM...	HOTEL
2.023	3	39.163	19.532	19	ACTIVO	HOTEL PATIA	CAUCA	PATIA (EL B...	ESTABLECIM...	HOTEL
2.023	3	47.934	19.532	19	ACTIVO	HOTEL MON...	CAUCA	PATIA (EL B...	ESTABLECIM...	HOTEL
2.023	3	48.866	19.532	19	ACTIVO	BLANCA OLI...	CAUCA	PATIA (EL B...	VIVIENDAS T...	FINCA TURIS...
2.023	3	49.524	19.532	19	ACTIVO	RESTAURAN...	CAUCA	PATIA (EL B...	ESTABLECIM...	HOTEL
2.023	3	56.954	19.532	19	ACTIVO	ALOJAMIEN...	CAUCA	PATIA (EL B...	ESTABLECIM...	HOTEL
2.023	3	60.809	19.532	19	ACTIVO	HOTEL Y CA...	CAUCA	PATIA (EL B...	ESTABLECIM...	HOTEL
2.023	3	64.597	19.532	19	ACTIVO	PARADOR P...	CAUCA	PATIA (EL B...	VIVIENDAS T...	OTRO TIPO ...
2.023	3	64.970	19.532	19	ACTIVO	HOTEL SAN	CAUCA	PATIA (EL B...	ESTABLECIM...	HOTEL

**Tu vista filtrada de tu municipio debe verse con el icono de Público luego de ser aprobado**

## 4. Incluye una tabla de vista filtrada a la historia

The screenshot shows the Tyler Data & Insights editor interface. The browser address bar displays [datos.gov.co/stories/s/Conoce-Mi-Municipio-Patia-Cauca/6r7k-4bgq/edit](https://datos.gov.co/stories/s/Conoce-Mi-Municipio-Patia-Cauca/6r7k-4bgq/edit). The page title is "Tyler Data & Insights" and the current story is "Conoce Mi Municipio Patia Cauca" in a "Draft" state. The editor toolbar includes options for Paragraph, Bold, Italic, and other text formatting. The main content area is currently empty. On the right side, the "Rich Media and Text" panel is open, showing various media options. A red box highlights a specific media type icon that represents a table. Below this panel, a "Select Media Type" dropdown menu is open, with a red box highlighting the "Table" option. Other options in the dropdown include "Visualization", "Image", and "Other Media".

Abre la historia e inserta en la historia la vista creada con el listado de hoteles debes seleccionar el diseño gráfica y selecciona el tipo **Table**

# 4. Incluye una tabla de vista filtrada a la historia

## Incluir Vista RNT

← → ↻ datos.gov.co/stories/s/Conoce-Mi-Municipio-Patia-Cauca/6r7k-4bgq/edit

Choose a Dataset to Visualize

Vista Registro Nacional de Turismo - RNT

Tipo	Nombre	Último actualizado	Propietario	Destinatario	Acciones
▼	Vista Registro Nacional de Turismo - RNT Municipio Patia Registro público, en el cual deben inscribirse...	August 21, 2023	Ministerio de Tecnologías de la Información y las Comunicaciones	🌐 Público	<b>Seleccionar</b>
🏠	Base de Prestadores de Servicios Turísticos "SITUR" - DEPARTAMENTO DE BOYACÁ	June 21, 2023	GOBERNACION DE BOYACA	🌐 Público	Seleccionar

Abre una pantalla con las vistas y se debe dar clic en el Botón **Seleccionar**

Se abre una pantalla con las columnas de la vista, seleccione las que desee visualizar y de clic en el botón **Insert**

datos.gov.co/stories/s/Conoce-Mi-Municipio-Patia-Cauca/6r7k-4bgq/edit

Crear una visualización

Selección de datos

Restablecer Añadir todo

Añadir una columna  
2 options selected

- # MES
- MUNICIPIO
- # NUM\_EMP
- RAZON\_SOCIAL\_ESTABLECIMIENTO
- SUB\_CATEGORIA

RAZON_SOCIAL_ESTABLECIMIENTO	SUB_CATEGORIA
EUROS HOTEL	HOTEL
HOSTAL EL SAMAN	HOTEL
HOTEL LOS BALCONES CENTRO	HOTEL
HOTEL COPACABANA PALACE	HOTEL
HOTEL PATIA	HOTEL
HOTEL MONTECARLO DEL PATIA	HOTEL
BLANCA OLIVIA GOMEZ MUÑOZ	FINCA TURISTICA (ALOJAMIENTO RURAL)
RESTAURANTE ARIST	HOTEL
ALOJAMIENTO PANAMERICANO SAN MIGUEL	HOTEL

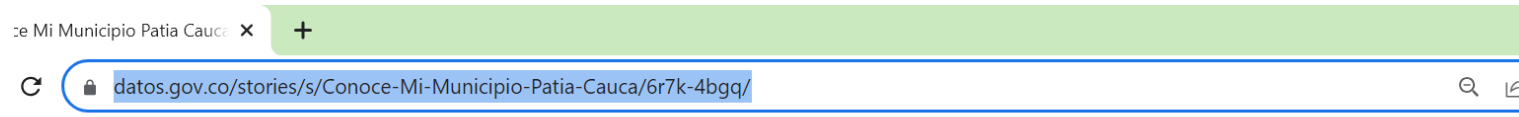
1 to 9 of 15

Cancelar **Insertar**



## 4. Incluye una tabla de vista filtrada a la historia

### Incluir Vista RNT



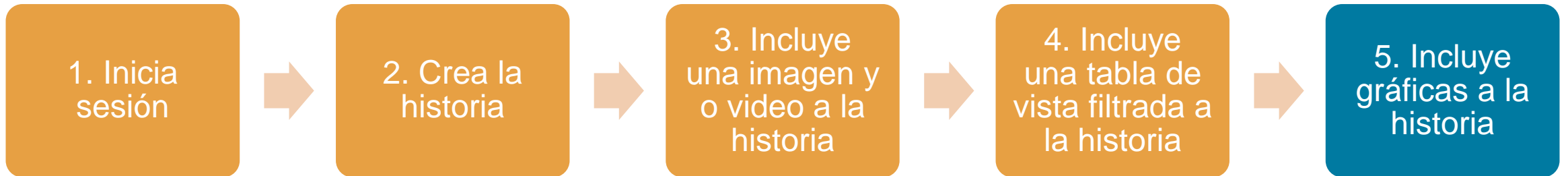
#### Establecimientos Turísticos Registrados en el RNT

RAZON_SOCIAL_ESTABLECIMIENTO	SUB_CATEGORIA	HABITACIONES	CAMAS
EUROS HOTEL	HOTEL		18
HOSTAL EL SAMAN	HOTEL		8
HOTEL LOS BALCONES CENTRO	HOTEL		14
HOTEL COPACABANA PALACE	HOTEL		15
HOTEL PATIA	HOTEL		10
HOTEL MONTECARLO DEL PATIA	HOTEL		14

1 to 6 of 18

<https://www.datos.gov.co/stories/s/Conoce-Mi-Municipio-Patia-Cauca/6r7k-4bgq/>

## Pasos a Seguir



# 5. Incluye gráficas a la historia

## Crea una Gráfica

Buscar

Editar

Encontrar en este conjunto de

Más vistas Filtrar **Visualizar** Exportar Comentar Incrustar Información sobre esta Categoría

ESTADO...	RAZON...	DEPART...	MUNICI...	CATEGO...	SUB_CA...	HABITA...
ACTIVO	EUROS HOTEL	CAUCA	PATIA (EL B...	ESTABLECIM...	HOTEL	18
ACTIVO	HOSTAL EL ...	CAUCA	PATIA (EL B...	ESTABLECIM...	HOTEL	8
ACTIVO	HOTEL LOS ...	CAUCA	PATIA (EL B...	ESTABLECIM...	HOTEL	14
ACTIVO	HOTEL COP...	CAUCA	PATIA (EL B...	ESTABLECIM...	HOTEL	15
ACTIVO	HOTEL PATIA	CAUCA	PATIA (EL B...	ESTABLECIM...	HOTEL	10
ACTIVO	HOTEL MON...	CAUCA	PATIA (EL B...	ESTABLECIM...	HOTEL	14
ACTIVO	BLANCA OLI...	CAUCA	PATIA (EL B...	VIVIENDAS T...	FINCA TURIS...	10
ACTIVO	RESTAURAN...	CAUCA	PATIA (EL B...	ESTABLECIM...	HOTEL	15
ACTIVO	ALOJAMIENT...	CAUCA	PATIA (EL B...	ESTABLECIM...	HOTEL	13
ACTIVO	HOTEL Y CA...	CAUCA	PATIA (EL B...	ESTABLECIM...	HOTEL	17
ACTIVO	PARADOR P...	CAUCA	PATIA (EL B...	VIVIENDAS T...	OTRO TIPO ...	15
ACTIVO	HOTEL SAN ...	CAUCA	PATIA (EL B...	ESTABLECIM...	HOTEL	12
ACTIVO	HOTEL AND...	CAUCA	PATIA (EL B...	ESTABLECIM...	HOTEL	4

Visualizar

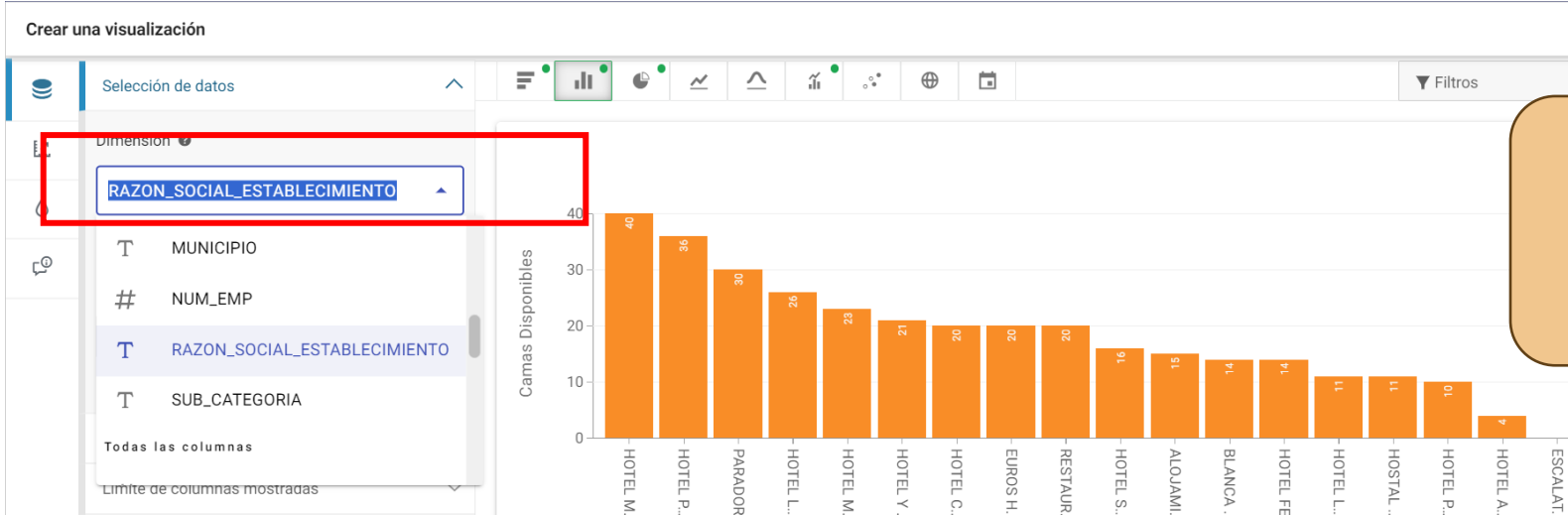
Gráfico o Mapa

Ejecutar nueva visualización

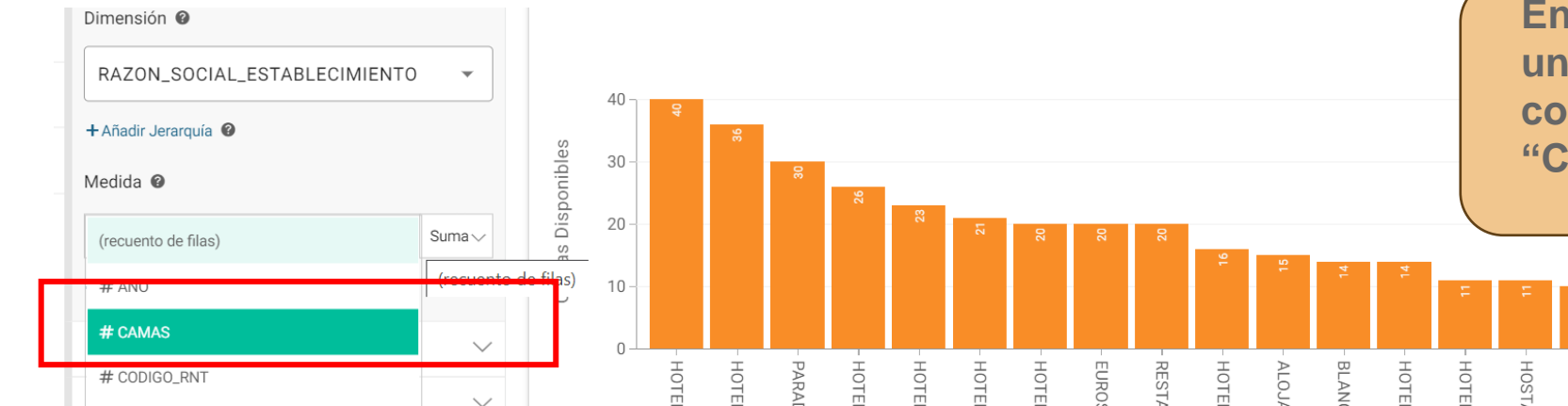
En la vista filtrada creada de tu municipio debes dar clic en el menú “Visualizar” y Dar clic en el botón **Ejecutar nueva visualización**

# 5. Incluye gráficas a la historia

## Crea una gráfica de barras



En el campo dimensión se despliega un listado con los campos del conjunto de datos, selecciona “RAZON SOCIAL ESTABLECIMIENTO”



En el campo Medida se despliega un listado con los campos del conjunto de datos, selecciona “CAMAS”

## 5. Incluye gráficas a la historia

### Crema una gráfica de barras

Crear una visualización

General

Título  
Gráfica Camas Disponibles en establecimientos turísti...

Descripción

Mostrar vínculo "Ver datos de origen"

Mostrar tabla de datos debajo de la visualización

Color

Color de barra

Por defecto Personalizado

#f98d27

#3f51b5

Gráfica Camas Disponibles en establecimientos turísticos del Municipio

Camas Disponibles

Establecimiento Turístico

4

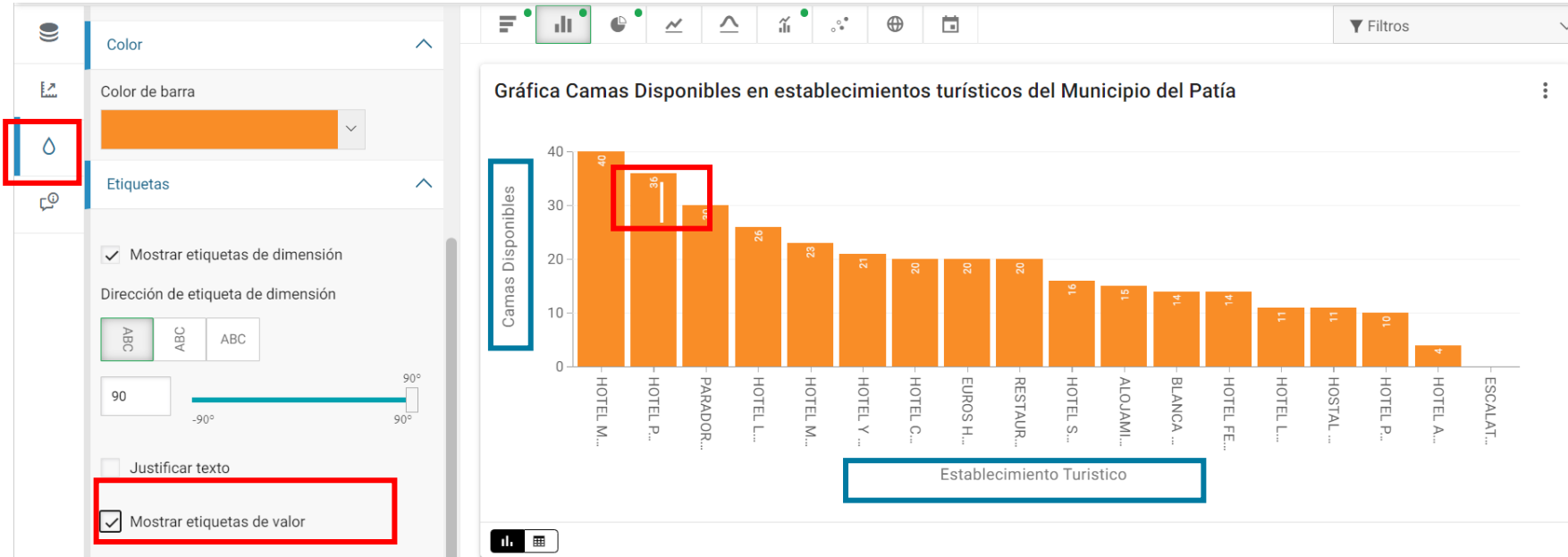
Puedes darle clic sobre el icono de la gota puedes nombrar la gráfica colocando un título y puedes incluir la Descripción, de igual manera puedes cambiar el color de la gráfica en el panel Color

Puedes cambiar el color de la gráfica desplegando la barra de colores

Establecimiento Turístico	Camas Disponibles
HOTEL M...	40
HOTEL P...	36
PARADOR...	30
HOTEL L...	26
HOTEL M...	23
HOTEL Y ...	21
HOTEL C...	20
EUROS H...	20
RESTAUR...	20
HOTEL S...	16
ALOJAMI...	15

# 5. Incluye gráficas a la historia

## Crea una gráfica de barras



En el icono de la Gota también puedes **Mostrar las etiquetas de valor** las gráficas dando clic en el botón de chequeo

Títulos de ejes

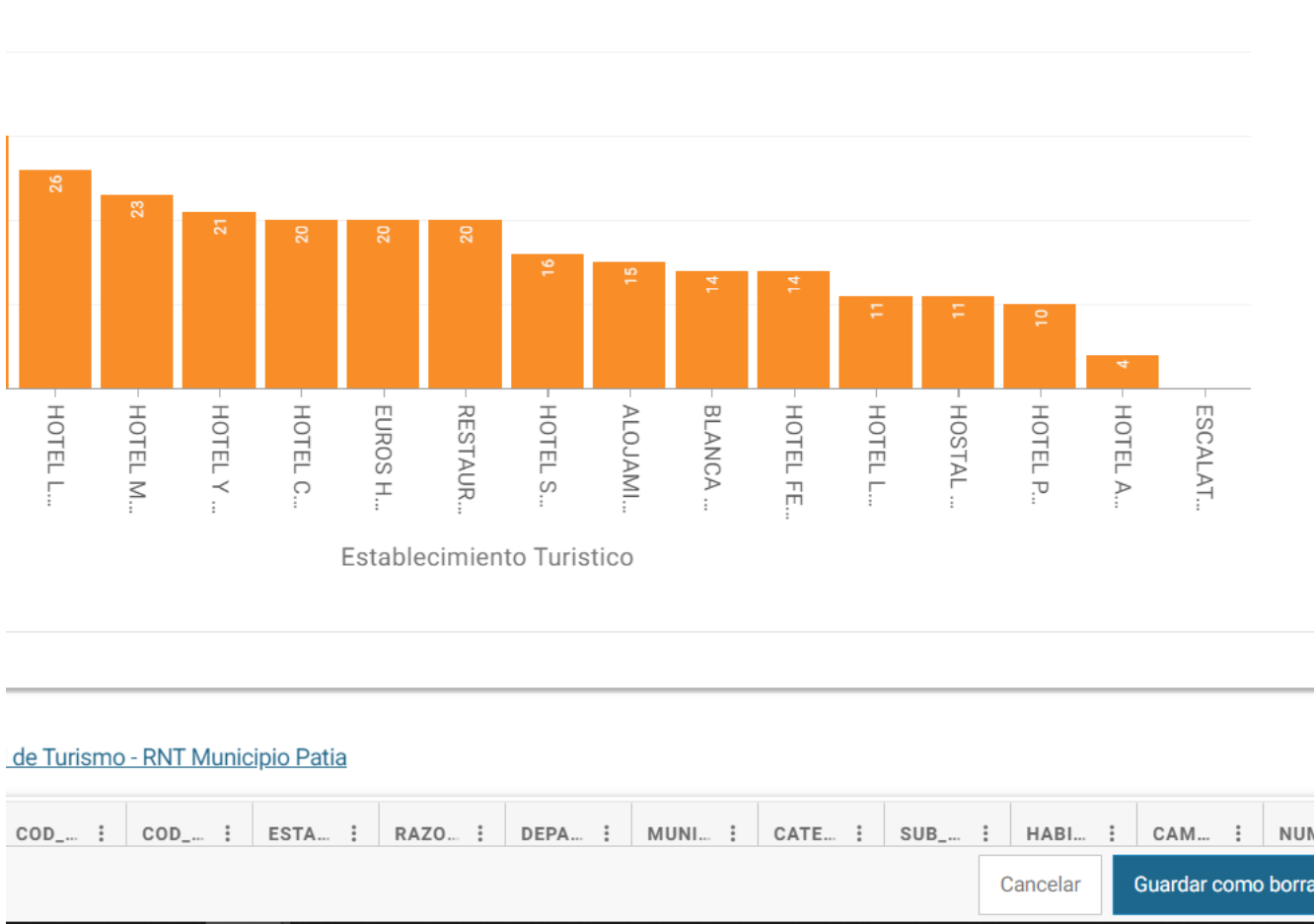
Título del eje izquierdo  
Camas Disponibles

Título del eje inferior  
Establecimiento Turístico

En el icono de la Gota también puedes poner Título a los ejes izquierdo e inferior de la gráfica

## 5. Incluye gráficas a la historia

### Crea una gráfica de barras



En la parte inferior da Clic en **Guardar como borrador** y Asigne un nombre a su visualización y haga clic en el Botón :

Gráfico de Camas por del Establecimientos Turísticos del Municipio del Patía

Cancelar

Ahorrar

## 5. Incluye gráficas a la historia

### Crea una gráfica de barras



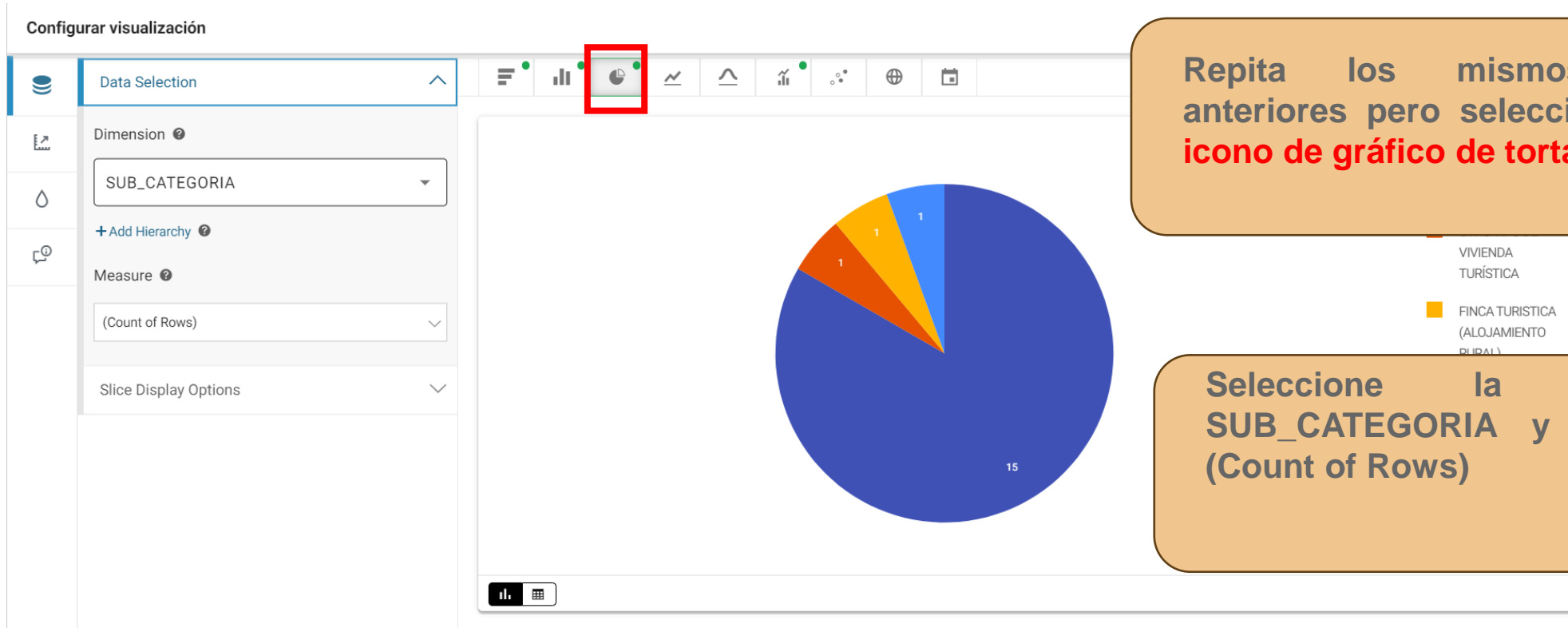
De clic en el botón **Publicar** y luego aparecerá una ventana, selección **Público** y de clic en el botón **Presentar para aprobación**

**Indícale al tutor del taller el nombre de la gráfica para que sea aprobada para continuar con el proceso**



# 5. Incluye gráficas a la historia

## Crea una gráfica de torta



Repita los mismos pasos anteriores pero seleccionando el **icono de gráfico de torta**

Seleccione la Dimensión **SUB\_CATEGORIA** y la Medida **(Count of Rows)**

# 5. Incluye gráficas a la historia

## Crea una gráfica de torta

Gráfico Cantidad de Establecimientos Turísticos Municipio Patía Cauca

Vista previa de [Vista Registro Nacional de Turismo - RNT Municipio Patia](#)

ANO	MES	CODI...	COD...	COD...	ESTA...	RAZO...	DEPA...	MUNI...	CATE...	SUB...	HABI...	CAM...

En el icono de la **gota** asígnele un título a la gráfica así:

3

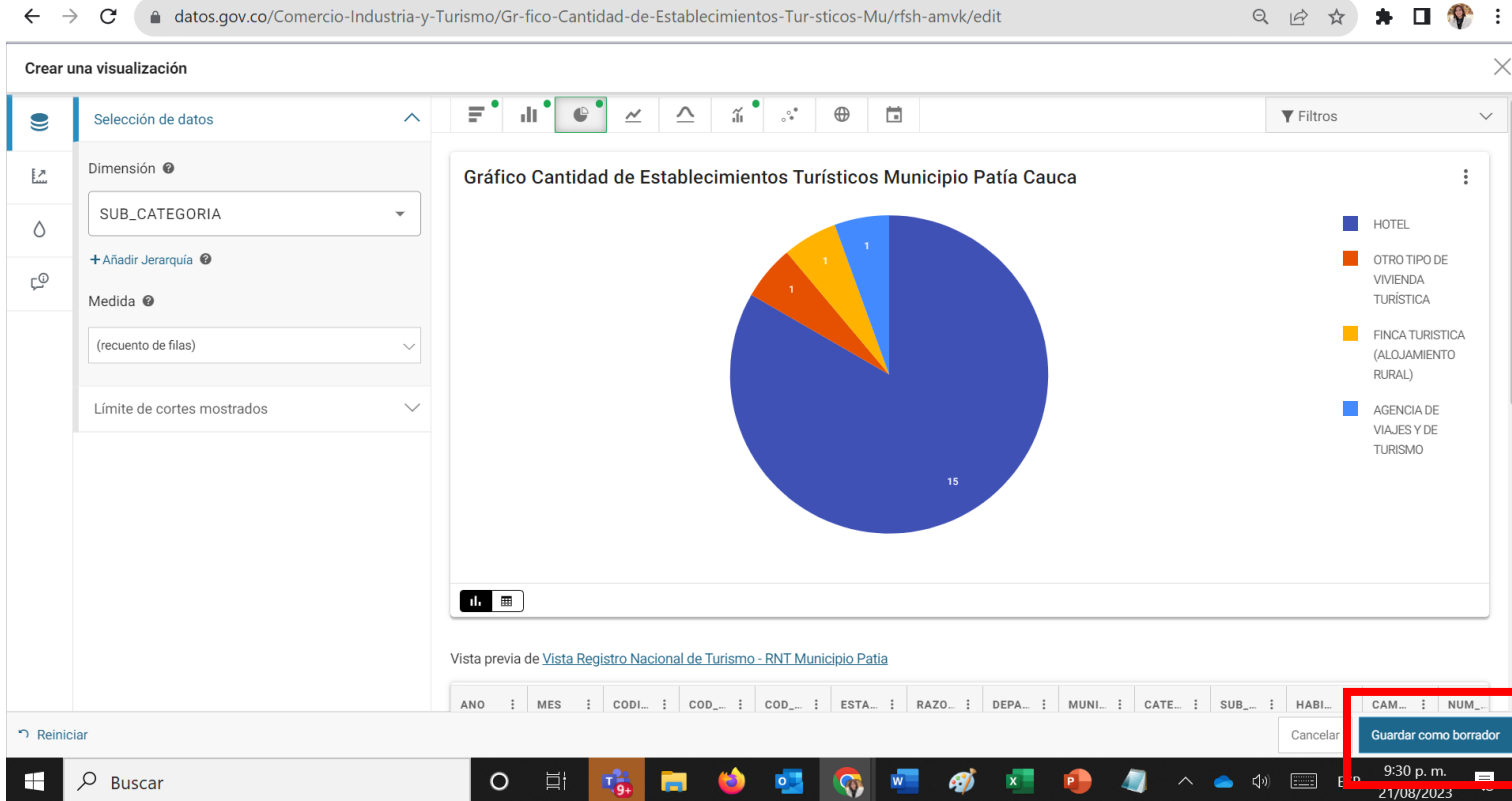
Gráfica                      Cantidad                      de  
Establecimientos                      Turísticos  
[Municipio] [Departamento]

Seleccione en el panel de **Color** la paleta de colores deseada y en **Etiquetas (Labels)** seleccione la casilla para mostrar los valores de las etiquetas (**Show value Labels**)

4

# 5. Incluye gráficas a la historia

## Crea una gráfica de torta



En la parte inferior da Clic en **Guardar como borrador** y **Asígnale un nombre a su visualización y haga clic en el Botón :**

5


Asigne un nombre a su visualización

Gráfico de Tipos por Establecimientos Turísticos del Municipio del Patía

Cancelar **Ahorra**

## 5. Incluye gráficas a la historia

### Crea una gráfica de torta



Publicar recurso  
Elige a quién publicarle este conjunto de datos

**Privado**  
Sólo las personas añadidas abajo pueden verlo

**Público**   
El público general puede verlo

Cancelar Presentar para aprobación

Guardar Publicar... Exportar

Filtros  
Limpiar Todos los Filtros  
Añadir filtro

De clic en el botón **Publicar** y luego aparecerá una ventana, selección **Público** y de clic en el botón **Presentar para aprobación**

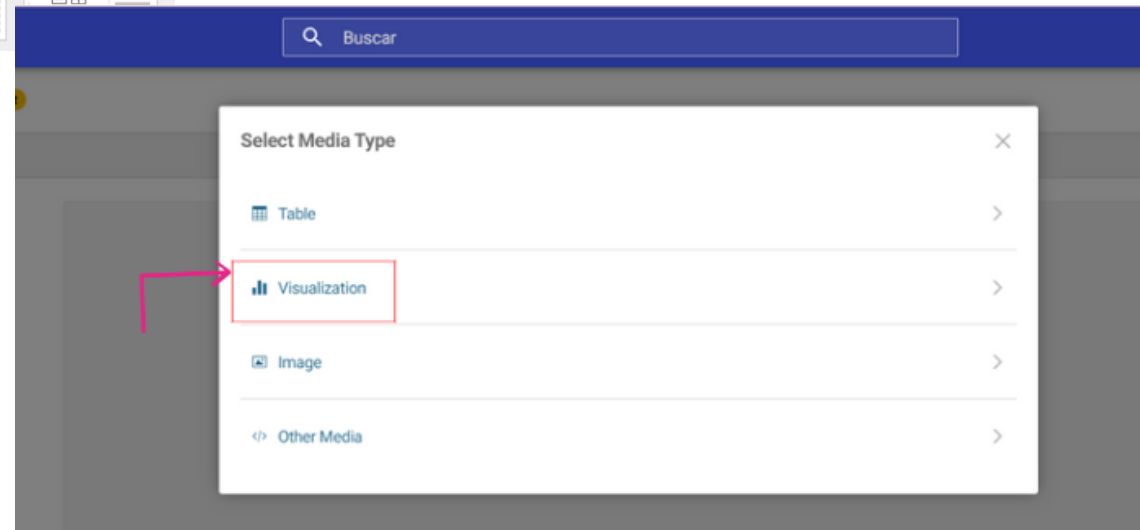
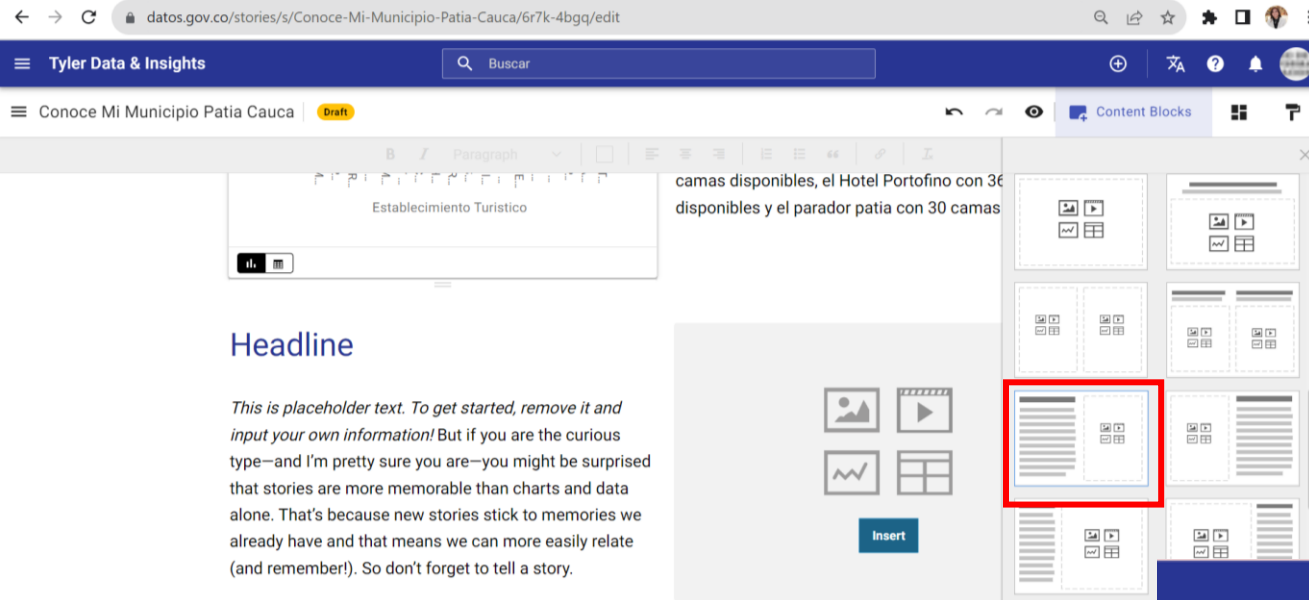
6

**Indícale al tutor del taller el nombre de la gráfica para que sea aprobada para continuar con el proceso**

# 5. Incluye gráficas a la historia

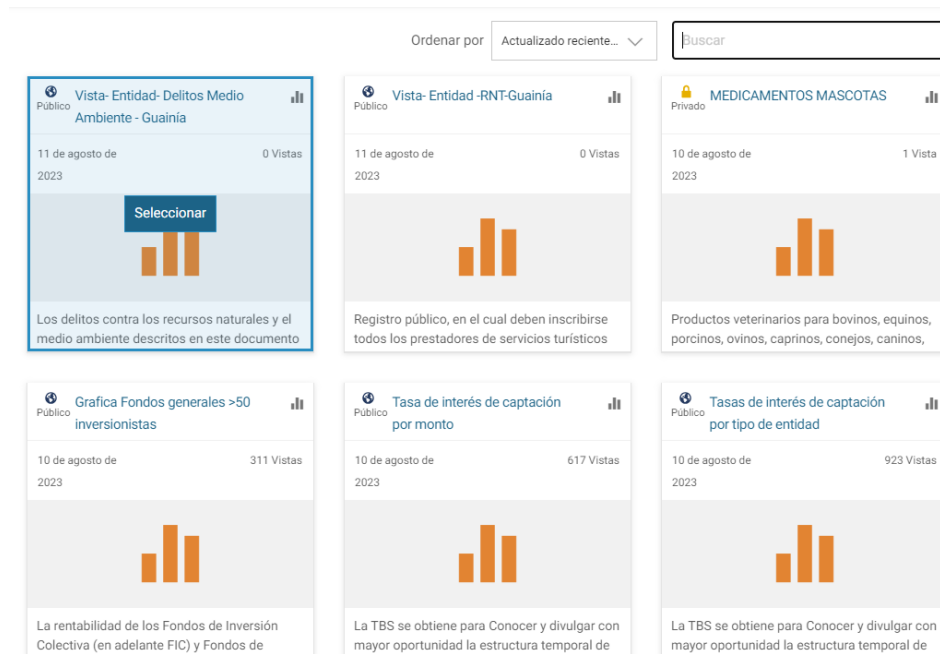
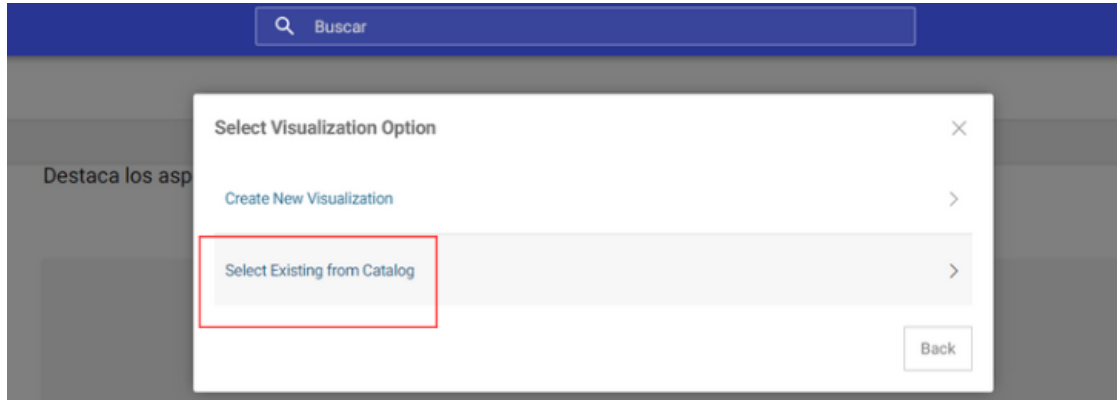
## Incluye gráficas

Abre la historia y agregar el **diseño de texto y gráfico** para agregar las gráficas creadas con un texto explicativo  
De clic en Insert y se abre una ventana, **seleccione Visualization**



## 5. Incluye gráficas a la historia

### Gráfica de torta



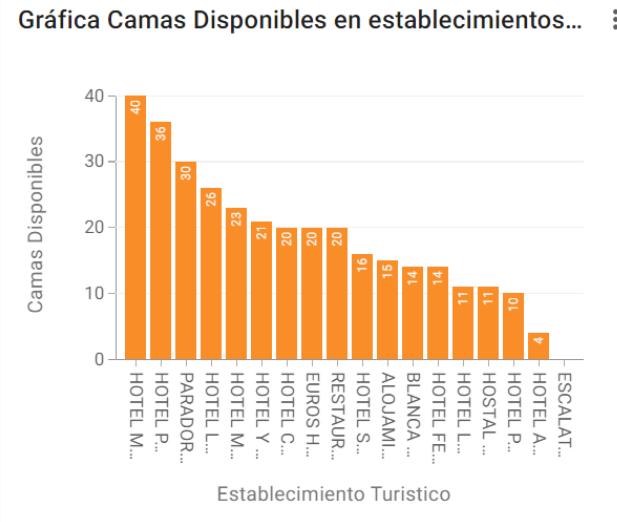
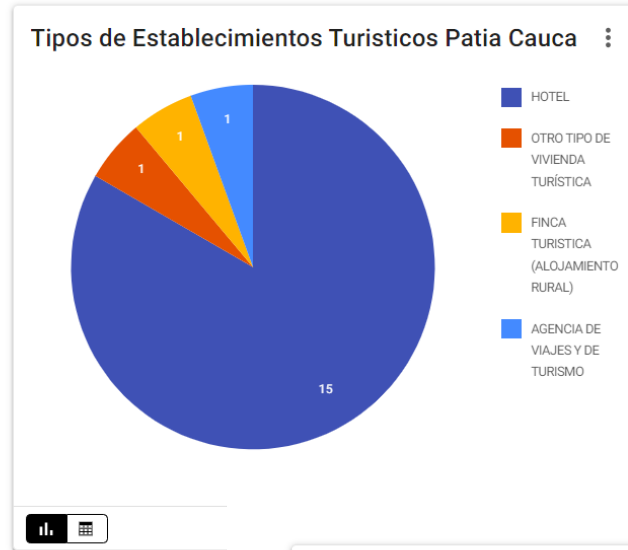
Para seleccionar los gráficos realizados se debe dar clic en el Botón: **"Select Existing from Catalog"**.

Seleccione la vista que desea agregar a la Historia dando clic en el botón **Seleccionar**

## 5. Incluye gráficas a la historia

### Tipos de Establecimientos Turísticos en el Patía

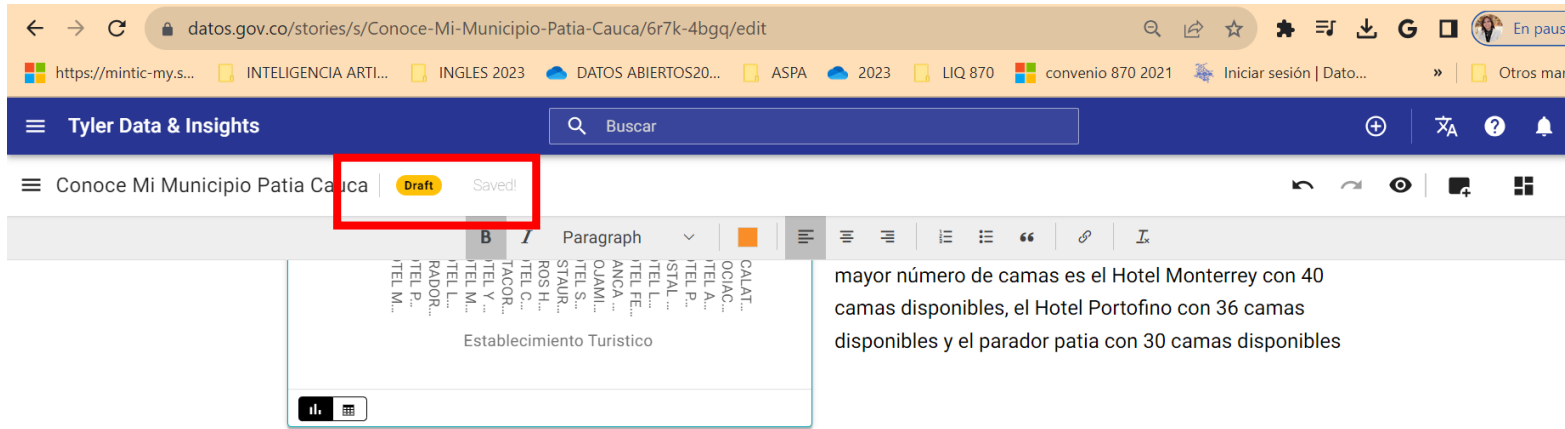
Los datos del RNT permiten identificar los diferentes tipos de establecimientos turísticos presentes en Patía. En el gráfico de pastel puede mostrar la distribución de los registros según el tipo de alojamiento que permite destacar que en el municipio cuenta con 15 hoteles disponibles para atender los turistas y cuenta con otras opciones de alojamiento con fincas turísticas y casas de vivienda. Esto resalta la diversidad de opciones disponibles para los visitantes y muestra cómo el municipio ha diversificado su oferta turística.



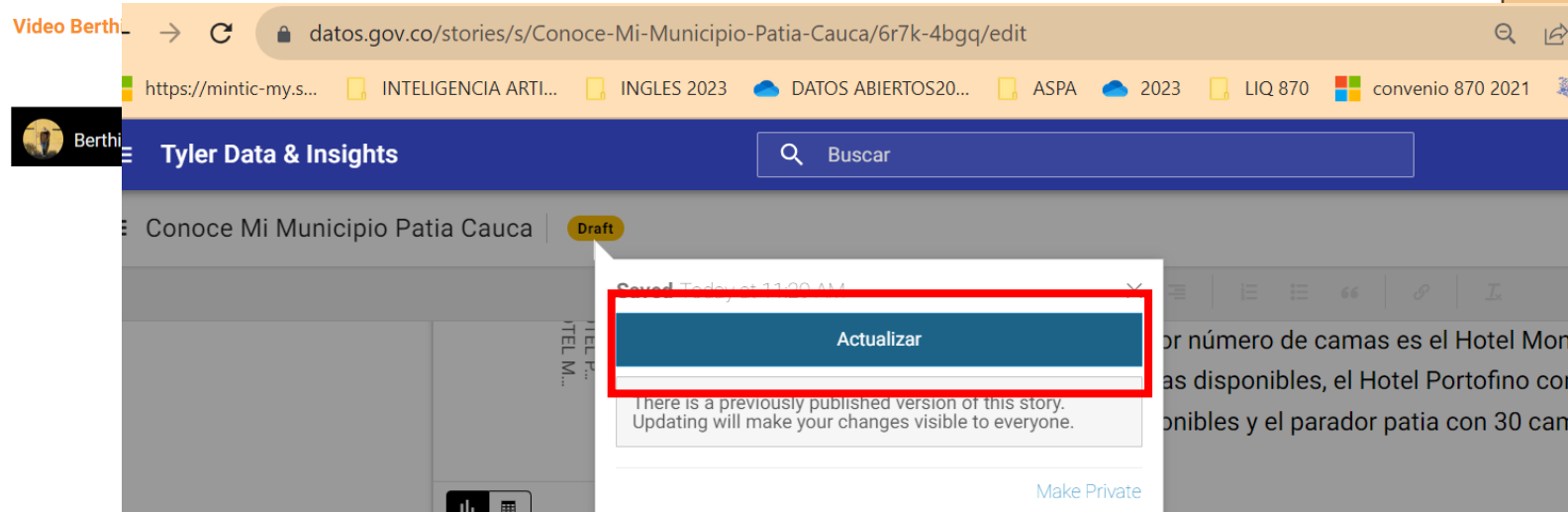
### Número de Camas por Establecimientos Turísticos del Patía

Los datos del RNT permiten identificar la cantidad de camas disponibles en cada uno de los establecimientos turísticos presentes en Patía. En el gráfico de barras puede mostrar que el establecimiento que cuenta con mayor número de camas es el Hotel Monterrey con 40 camas disponibles, el Hotel Portofino con 36 camas disponibles y el parador patia con 30 camas disponibles

# Graba y Publica tu historia!!

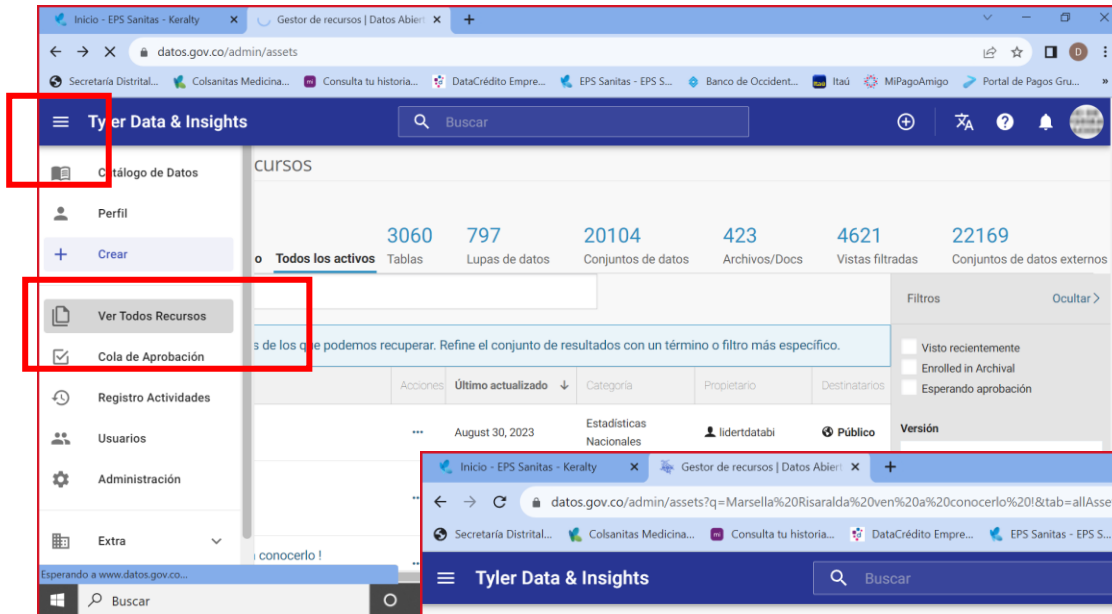


De clic en el botón **Draft** y luego aparecerá una ventana y debe dar clic en el botón **Actualizar**





# Registra los metadatos de tu historia!!

Inicio - EPS Sanitas - Keralty | Gestor de recursos | Datos Abier... | +

datos.gov.co/admin/assets

Secretaría Distrital... | Colsanitas Medicina... | Consulta tu historia... | DataCrédito Empre... | EPS Sanitas - EPS S... | Banco de Occident... | Itaú | MiPagoAmigo | Portal de Pagos Gru...

**Tyler Data & Insights** | Buscar

Catálogo de Datos | CURSOS

Perfil | 3060 797 20104 423 4621 22169

+ Crear | Todos los activos | Tablas | Lupas de datos | Conjuntos de datos | Archivos/Docs | Vistas filtradas | Conjuntos de datos externos

Ver Todos Recursos

Cola de Aprobación

Registro Actividades

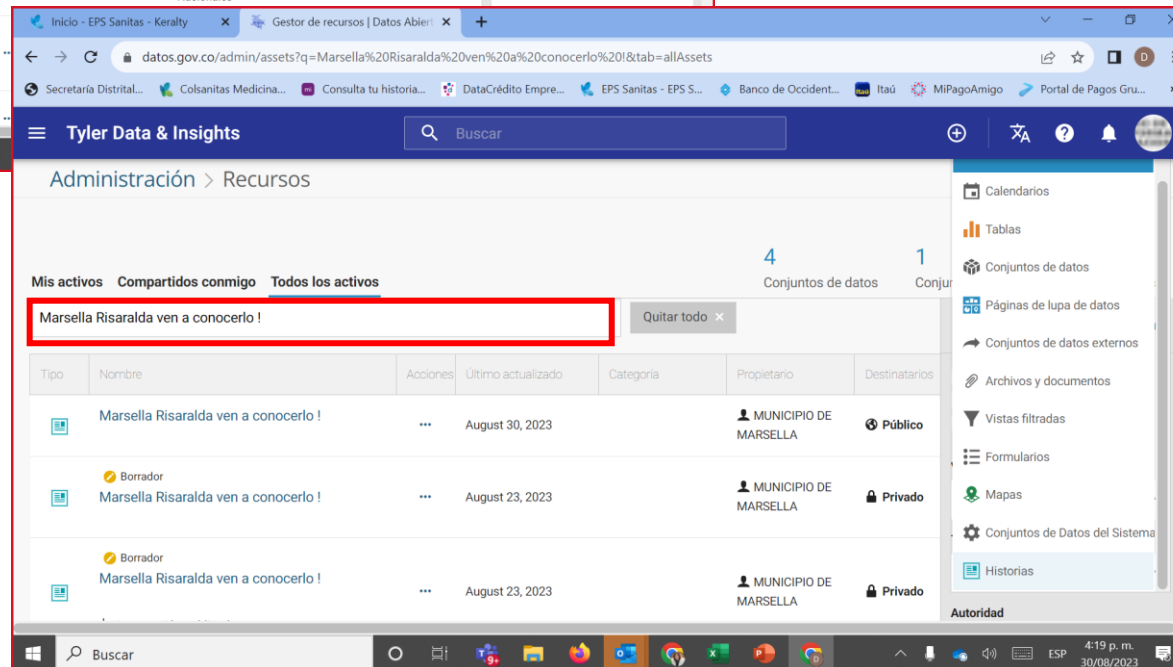
Usuarios

Administración

Extra

Esperando a www.datos.gov.co...

Buscar



Inicio - EPS Sanitas - Keralty | Gestor de recursos | Datos Abier... | +

datos.gov.co/admin/assets?q=Marsella%20Risaralda%20ven%20a%20conocerlo%20&tab=allAssets

Secretaría Distrital... | Colsanitas Medicina... | Consulta tu historia... | DataCrédito Empre... | EPS Sanitas - EPS S... | Banco de Occident... | Itaú | MiPagoAmigo | Portal de Pagos Gru...

**Tyler Data & Insights** | Buscar

Administración > Recursos

Mis activos | Compartidos conmigo | Todos los activos | 4 Conjuntos de datos | 1 Conju...

Marsella Risaralda ven a conocerlo! | Quitar todo x

Tipo	Nombre	Acciones	Último actualizado	Categoría	Propietario	Destinatarios
	Marsella Risaralda ven a conocerlo!	...	August 30, 2023		MUNICIPIO DE MARSELLA	Público
	Borrador Marsella Risaralda ven a conocerlo!	...	August 23, 2023		MUNICIPIO DE MARSELLA	Privado
	Borrador Marsella Risaralda ven a conocerlo!	...	August 23, 2023		MUNICIPIO DE MARSELLA	Privado

Autoridad

Calendarios

Tablas

Conjuntos de datos

Páginas de lupa de datos

Conjuntos de datos externos

Archivos y documentos

Vistas filtradas

Formularios

Mapas

Conjuntos de Datos del Sistema

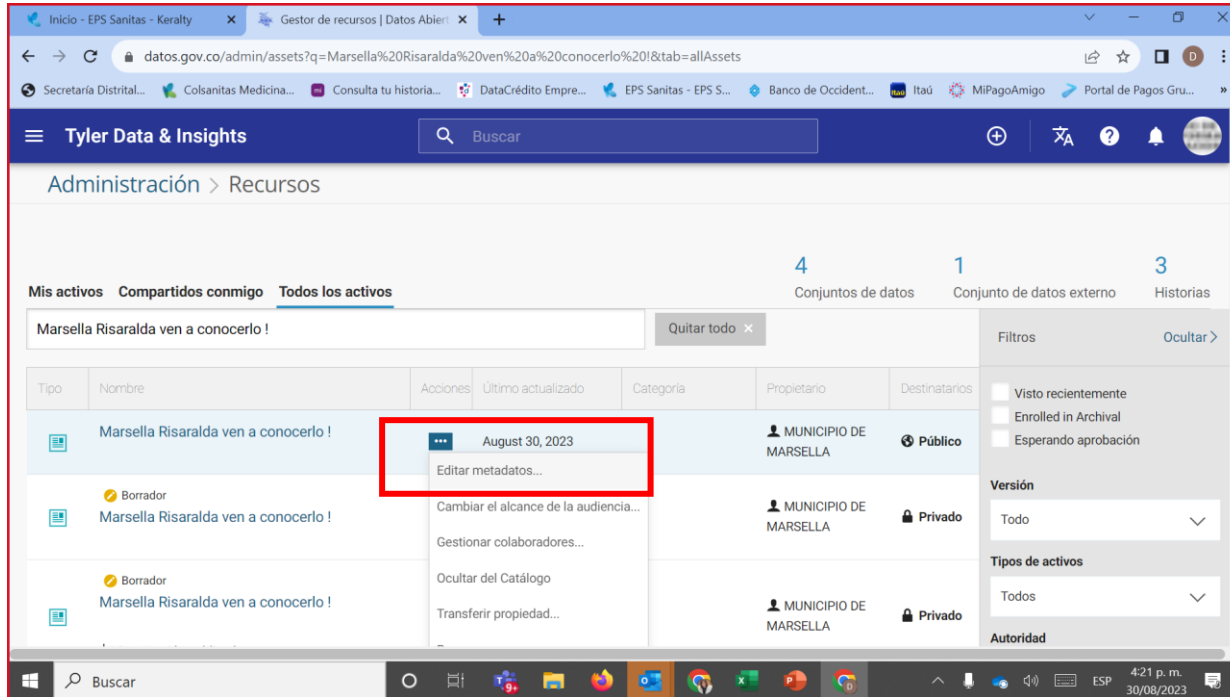
Historias

4:19 p. m.  
30/08/2023

Para registrar su historia a nombre de la entidad debes dar click en la parte superior izquierda en las 3 rayas horizontales y darle en Ver Todos los Recursos

Luego escribe el nombre de tu historia para buscarla

# Registra los metadatos de tu historia!!



The screenshot shows the Tyler Data & Insights interface. At the top, there's a search bar and navigation tabs for 'Mis activos', 'Compartidos conmigo', and 'Todos los activos'. Below this, a table lists records with columns for 'Tipo', 'Nombre', 'Acciones', 'Último actualizado', 'Categoría', 'Propietario', and 'Destinatarios'. A context menu is open over the first record, showing options like 'Editar metadatos...', 'Cambiar el alcance de la audiencia...', 'Gestionar colaboradores...', 'Ocultar del Catálogo', and 'Transferir propiedad...'. The 'Editar metadatos...' option is highlighted with a red box.

Da click en los 3 puntos horizontales frente al nombre de tu historia y selecciona Editar metadatos y se abrirá una ventana donde debes diligenciar toda la información de tu municipio

# Registra los metadatos de tu historia!!



**Licencia y atribución**

Tipo de Licencia: Creative Commons

\* Licencia: Attribution | Share Alike 4.0 International

\* Datos suministrados por: datos abiertos

Enlace de la fuente: Introduzca una dirección web

**Información de la Entidad**

\* Área o dependencia: datos abiertos

\* Nombre de la Entidad: Alcaldía Municipal de M...

\* Departamento: Risaralda

\* Municipio: Marsella

\* Orden: Territorial

\* Sector: Vivienda Ciudad y Territ...

**Información de Datos**

\* Idioma: Español

\* Cobertura: Departamental

Se abrirá una ventana donde puedes editar nombre y descripción de tu historia y debes diligenciar toda la información de tu entidad

Diligencia todos los campos obligatorios y dale click en el botón inferior de Guardar

En la ventana en la parte superior derecha de clic en [Volver al recurso](#) para volver a la historia

**Guardar** **Cancelar**

Guardar cambios

**Editar metadatos para Marsella Risaralda ven a conocerlo !**

The metadata has been updated.

[Volver al recurso](#)

**Información General**

\* Título del conjunto de datos: Marsella Risaralda ven a conocerlo !



Al volver a la historia de clic en la esquina superior derecha en los 3 puntos verticales y seleccione el menú Cambiar el público Luego aparecerá una ventana donde debes chequear Público y darle clic en el botón **Presentar para aprobación**

## Conoce mi municipio Apia



Cambiar el espectro del público  
¿Quién puede ver este recurso?

**Privado**  
Sólo las personas añadidas abajo pueden verlo

**Público**   
El público general puede verlo

Cualquiera puede ver • [1 puede editar](#)

Cancelar **Presentar para aprobación**

**Indícale al tutor del taller el nombre de la historia para que sea aprobada para continuar con el proceso**

# Presenta tu historia





2023

**LUISA FERNANDA MEDINA**

Lider Iniciativa Nacional de Datos Abiertos

[datosabiertos@mintic.gov.co](mailto:datosabiertos@mintic.gov.co)

[@luisamedinaTIC](https://twitter.com/luisamedinaTIC)

Ministerio de Tecnologías de la Información y las Comunicaciones

Tel:+57(601) 344 34 60

Edif. Murillo Toro Cra. 8a entre calles 12 y 13, Bogotá, Colombia - Código Postal 111711 [www.mintic.gov.co](http://www.mintic.gov.co)